

BENI CULTURALI

D. Lgs. 22 gennaio 2004, n. 42 - art. 10 (Legge 1 giugno 1939, n. 1089)

- 1 - Avanzi di casa torre medioevale con stemma già sede del Municipio via Faegranzi - Vincolo n. 353 del 20/07/1915
- 2 - Chiesa parrocchiale dei SS. Filippo e Giacomo documentata già nel 1354 ricostruita nel 1724-33 ampliata nel 1860 - ancone e statue intagliate di G. Piccini da Nona e forse dei Fantoni - dipinto di A. Cifroni - campanile del 1575 via Chiesa - Vincolo n. 367 del 17/07/1915
- 3 - Rudere di torre medioevale dell'antico castello dei Suardi diroccato nel 1392 nella ex casa parrocchiale fraz. Dezzo di Scalve - Vincolo n. 366 del 20/07/1915
- 4 - Chiesa di S. Maria Maddalena del 1687 ampliata nel 1928-29 - ancona con statue di G. G. Piccini da Nona e dipinto di A. Cifroni - statue lignee dei Fantoni del 1754 - campanile in pietra a vista - risparmiata nel 1923 dal crollo della diga del Gleno fraz. Dezzo di Scalve - Vincolo n. 368 del 20/07/1915

BENI PAESAGGISTICI

 Aree di tutela paesaggistica: corsi d'acqua D. Lgs. 22 gennaio 2004, n. 42 - art. 142, comma 1, lettera c)
  Aree di tutela paesaggistica: aree superiori a 1.600 m slm D. Lgs. 22 gennaio 2004, n. 42 - art. 142, comma 1, lettera

 Aree di tutela paesaggistica: boschi D. Lgs. 22 gennaio 2004, n. 42 - art. 142, comma 1, lettera

PIANO PAESAGGISTICO REGIONALE


 Aree di particolare interesse ambientale-paesistico: Ambiti di elevata naturalità (art. 17)


RETE ECOLOGICA REGIONALE

 Elementi di primo livello della RER
  Elementi di secondo livello della RER

 Parco Regionale delle Orobie Bergamasche

PIANO TERRITORIALE DI COORDINAMENTO PROVINCIALE

 Versanti boscati (art. 57)
  Paesaggio montano antropizzato con insediamenti sparsi (art. 58)

 Aree montane di alta quota (art. 55, 56)
  Laghi e corsi d'acqua

ZONE DI PROTEZIONE SPECIALE

 Boschi del Giovetto di Palline * ZPS IT2060006
  Parco Regionale Orobie Bergamasche ZPS IT2060401


 Val di Scalve ZPS - IT2060304

SITI DI IMPORTANZA COMUNITARIA

 Boschi del Giovetto di Palline * SIC - IT2060006
  Alta Val di Scalve SIC - IT2060004

 Val Sedomia - Val Zurio - Pizzo della Presolana SIC - IT2060005


* Zona di Protezione Speciale coincidente con Sito di importanza Comunitaria e con Riserva naturale "Boschi del Giovetto di Palline"



COMUNE DI

AZZONE

PROVINCIA DI BERGAMO



PIANO di GOVERNO del TERRITORIO

DOCUMENTO di PIANO

titolo

VINCOLI e FASCE DI RISPETTO

scala

1:20.000

adottato dal Consiglio Comunale con delib. n. _____ in data _____
 verificata di compatibilità con il PFCP con delib. di Giunta Provinciale n. _____ in data _____
 controdeputato alle osservazioni dal Consiglio Comunale con delib. n. _____ in data _____
 approvato dal Consiglio Comunale con delib. n. _____ in data _____
 pubblicato sul Bollettino Ufficiale Regione Lombardia n. _____ in data _____

D4a
 Dicembre 2012

RTI SIMONETTI

DOTI. SERGIO APPIANI - PROF. MARILE GARZA - ARCH. ETTORE CURTO - ARCH. FILIPPO SIMONETTI
 via Borgo Palazzo 35, 24125 Bergamo - tel 035246550 fax 035231910 email info@utaz.it