



PIANO DELLE REGOLE
Quaderno n. 2
Guida agli interventi nel nucleo storico e sugli edifici
ed elementi di valore storico, artistico e ambientale
Beni isolati nel territorio montano

del PIANO DI GOVERNO DEL TERRITORIO
del comune di **AZZONE**

Giugno 2013

RTI SIMONETTI

DOTT. SERGIO APPIANI - PROF. NATALE CARRA - ARCH. ETTORE CURTO - ARCH. FILIPPO SIMONETTI
via Borgo Palazzo 35, 24125 Bergamo - tel 035244550 fax 035237910 email info@utaa.it

località: Bertolini

indirizzo: Strada Provinciale n.60

numero
scheda 1

VALUTAZIONE DEI FABBRICATI

corpo	breve descrizione	elementi di pregio	superf. coperta	quota slm	docum. catastali	livello di trasformaz.	condizioni fisico-funzionali	grado di intervento	finiture murarie	prescrizioni aggiuntive
A	Baita di 2 piani con sottotetto, di recente ristrutturazione	muratura in pietra, serramenti legno	75	1080	1853	caratteri originari	Buone	III	pietra e intonaco di cemento	

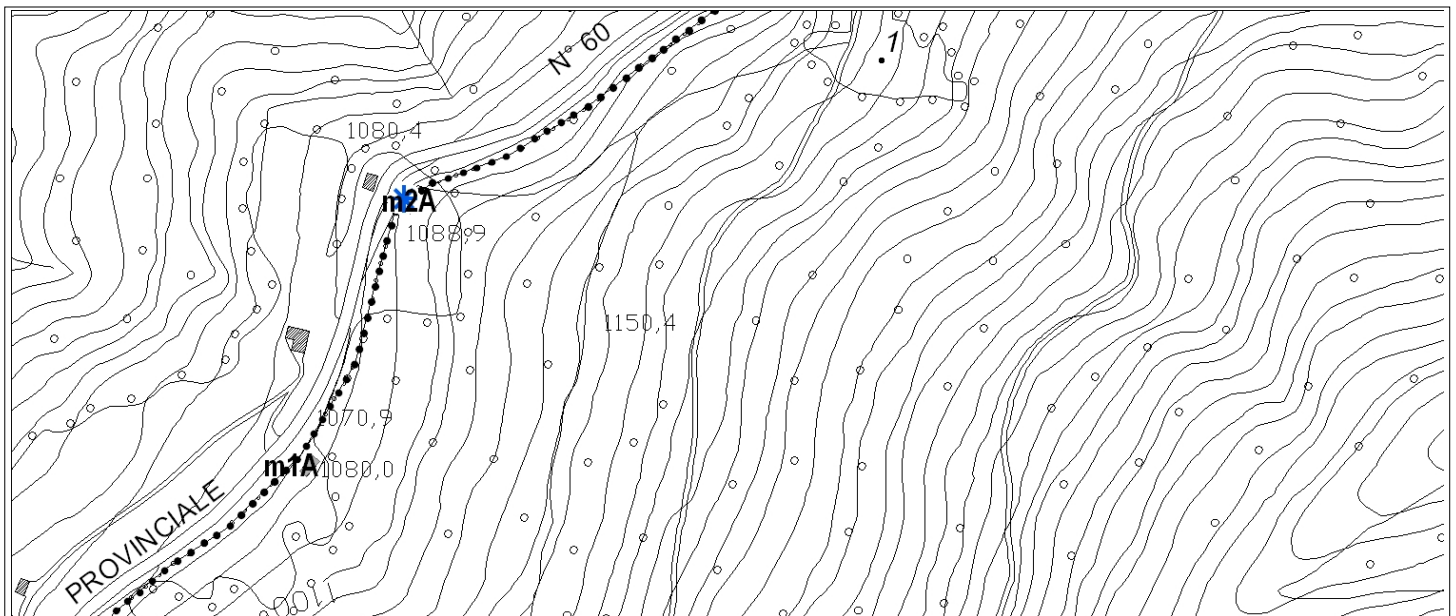
AREE LIBERE

n.	breve descrizione	specifiche di tutela

ELEMENTI ISOLATI DA EVIDENZIARE

n.	descrizione	specifiche di tutela

Planimetria 1:5000



Documentazione fotografica (rilievo fotografico del 2000)

Corpo A fronte nord-ovest e nord-est



Corpo A fronte nord-ovest (foto del 2006)



località: Bertolini

indirizzo: Strada Provinciale n.60

numero
scheda **2**

VALUTAZIONE DEI FABBRICATI

corpo	breve descrizione	elementi di pregio	superf. coperta	quota slm	docum. catastali	livello di trasformaz.	condizioni fisico-funzionali	grado di intervento	finiture murarie	prescrizioni aggiuntive
A	Baita di due piani con sottotetto	tetto in legno, muratura in pietra, serramenti legno	100	1090	1903	caratteri originari	Buone	II	rasopietra	edificio di particolare valore storioco-architettonico-ambientale

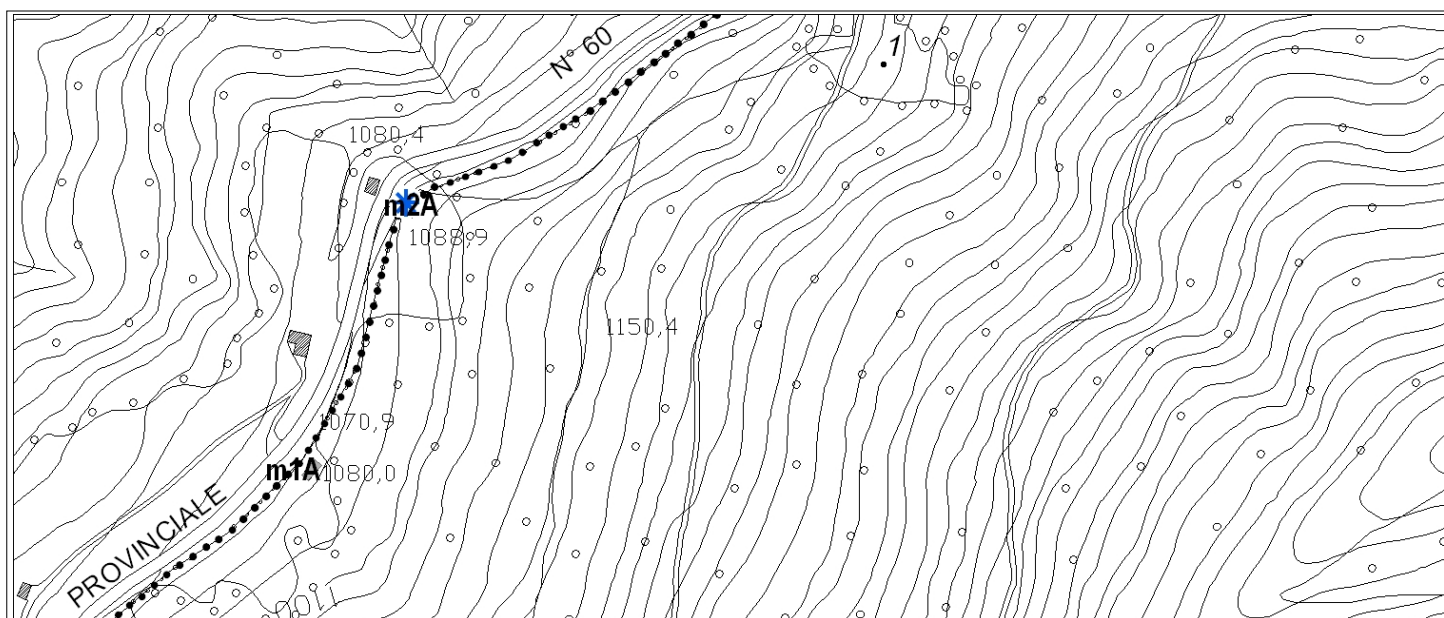
AREE LIBERE

n.	breve descrizione	specifiche di tutela

ELEMENTI ISOLATI DA EVIDENZIARE

n.	descrizione	specifiche di tutela
a	raffigurazione sacra: Madonna con Bambino	integrale

Planimetria 1:5000



Documentazione fotografica (rilievo fotografico del 2000)

Corpo A fronte sud (foto del 2011)



Corpo A fronte sud e scorcio fronte est (foto del 2006)



località: Prato Grande

indirizzo:

numero
scheda **3**

VALUTAZIONE DEI FABBRICATI

corpo	breve descrizione	elementi di pregio	superf. coperta	quota slm	docum. catastali	livello di trasformaz.	condizioni fisico-funzionali	grado di intervento	finiture murarie	prescrizioni aggiuntive
A	Baita di due piani utilizzata per il ricovero di animali	tetto in legno con copertura in coppi, muratura in pietra	105	1140	1903	parzialmente trasformato	Mediocri	II	rasopietra	edificio di particolare valore storioco-architettonico-ambientale
B	Costruzione accessoria: baita di un piano	tetto in legno con copertura in coppi	30	1140	1903	caratteri originari	Mediocri	III	blocchi in ca	

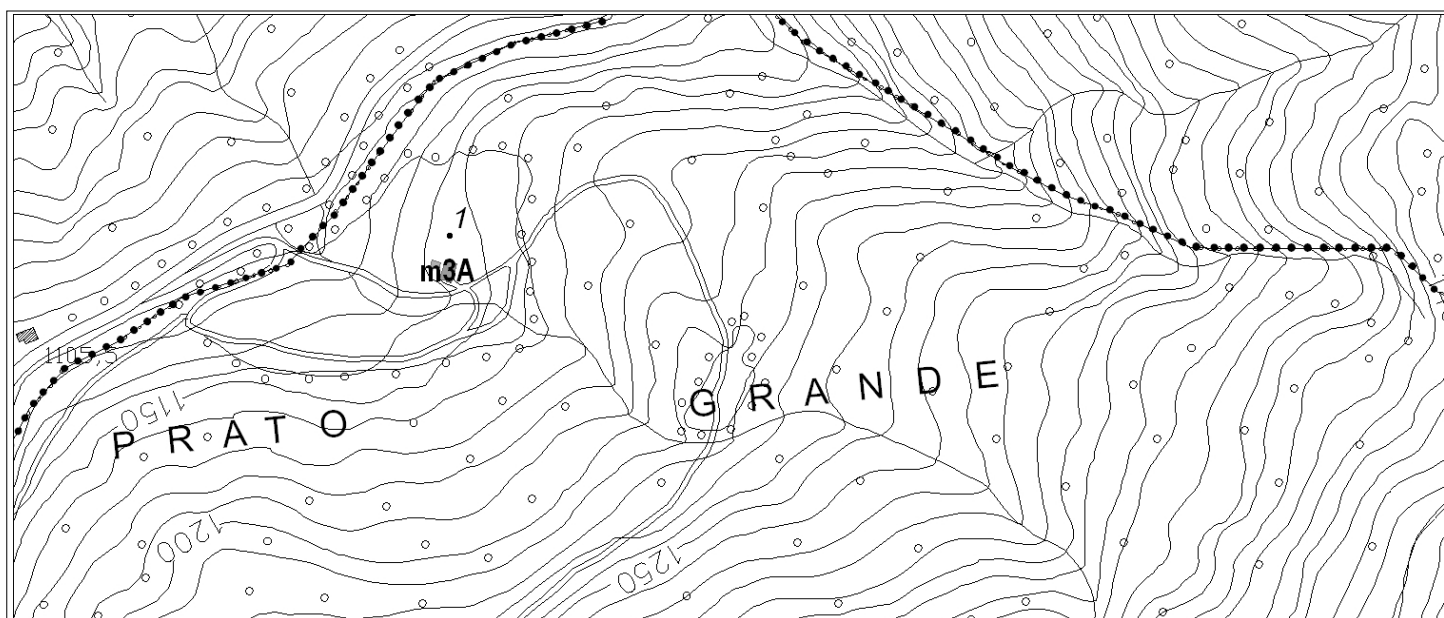
AREE LIBERE

n.	breve descrizione	specifiche di tutela
1	prato pascolo	

ELEMENTI ISOLATI DA EVIDENZIARE


n.	descrizione	specifiche di tutela

Planimetria 1:5000



Documentazione fotografica (rilievo fotografico del 2000)

Corpo A e B vista da ovest



Corpo A e B vista da ovest (foto del 2007)



località: Prato Grande - Beltrulli

indirizzo:

numero
scheda **4**

VALUTAZIONE DEI FABBRICATI

corpo	breve descrizione	elementi di pregio	superf. coperta	quota slm	docum. catastali	livello di trasformaz.	condizioni fisico-funzionali	grado di intervento	finiture murarie	prescrizioni aggiuntive
A	Baita di 3 piani, solo il piano terra è storico, il resto è un sopralzo recente	tetto in legno, muratura in pietra al piano terra	65	1170	1903	trasformato	Mediocri	IV	pietra al PT e prismi in cls a vista	intonacare e tinteggiare i prismi in cls

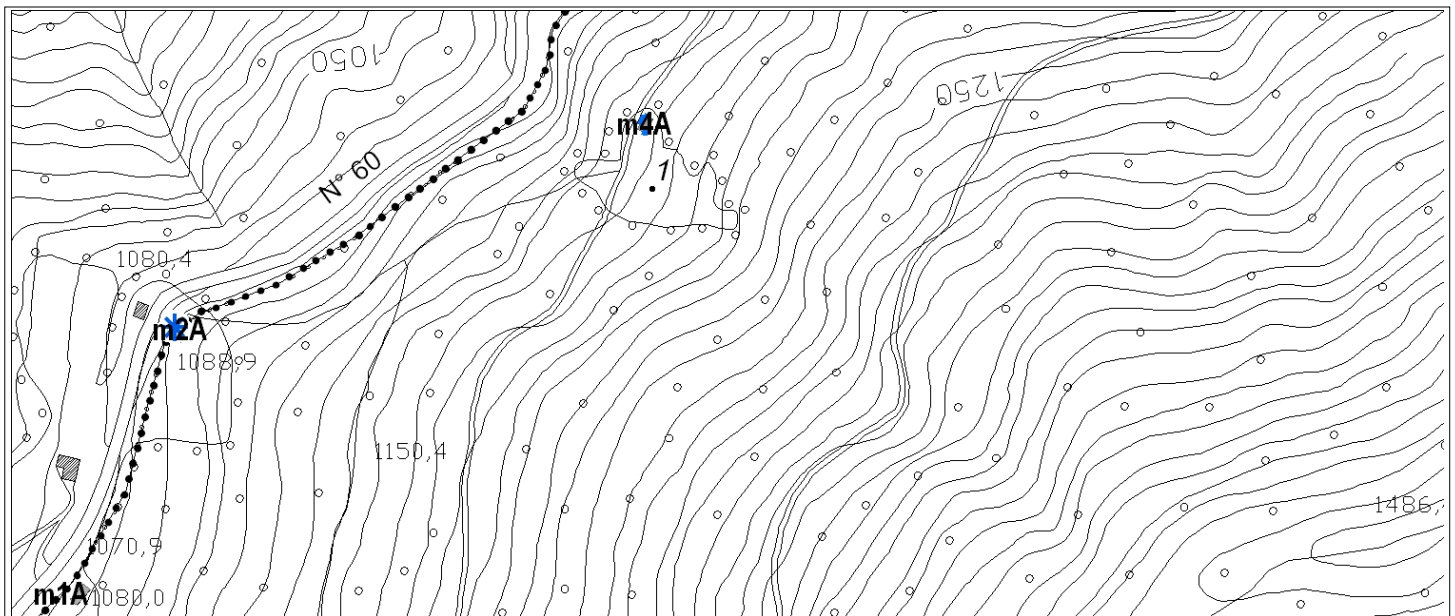
AREE LIBERE

n.	breve descrizione	specifiche di tutela
1	prato pascolo	

ELEMENTI ISOLATI DA EVIDENZIARE

n.	descrizione	specifiche di tutela

Planimetria 1:5000




Documentazione fotografica (rilievo fotografico del 2000)

Corpo A vista da sud



Corpo A scorcio fronte ovest (foto del 2007)



località: Solivi - Le Serve

indirizzo:

numero
scheda **5**

VALUTAZIONE DEI FABBRICATI

corpo	breve descrizione	elementi di pregio	superf. coperta	quota slm	docum. catastali	livello di trasformaz.	condizioni fisico-funzionali	grado di intervento	finiture murarie	prescrizioni aggiuntive
A	Baita di due piani	tetto in legno, muratura in pietra con rasatura in calce	75	1230	1903	caratteri originari	Mediocri	II	rasopietra	Edificio di particolare valore storico-architettonico-ambientale
B	Costruzione accessoria du in piano		17	1230		recente	Mediocri		—	

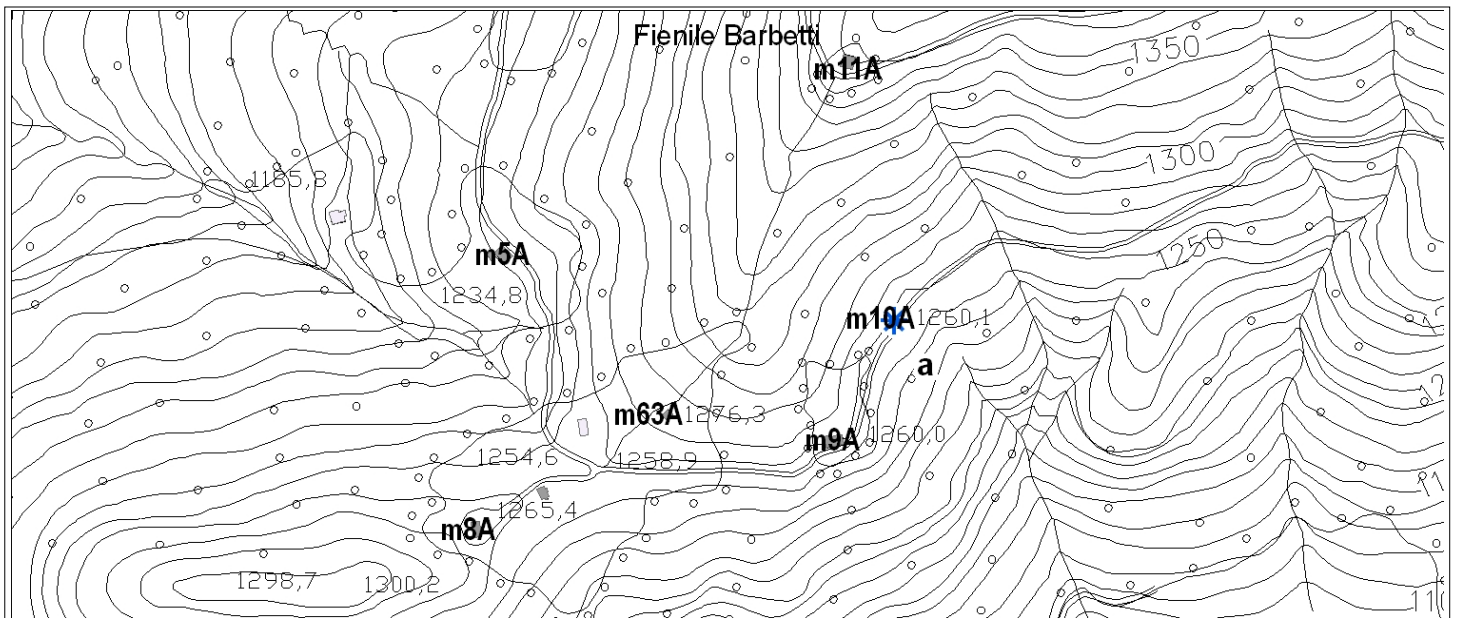
AREE LIBERE

n.	breve descrizione	specifiche di tutela

ELEMENTI ISOLATI DA EVIDENZIARE

n.	descrizione	specifiche di tutela

Planimetria 1:5000



Documentazione fotografica (rilievo fotografico del 2000)

Corpo A e B fronte nord



Corpo A fronte sud (foto del 2006)



località: Colle delle Strie

indirizzo: Chiesetta degli Alpini

numero
scheda 6

VALUTAZIONE DEI FABBRICATI

corpo	breve descrizione	elementi di pregio	superf. coperta	quota slm	docum. catastali	livello di trasformaz.	condizioni fisico-funzionali	grado di intervento	finiture murarie	prescrizioni aggiuntive
A	Chiesetta Alpina con annesso campanile. Unica sala e tetto con forte spiovenza.		46	1255	1903	recente	Buone	I	pietra	

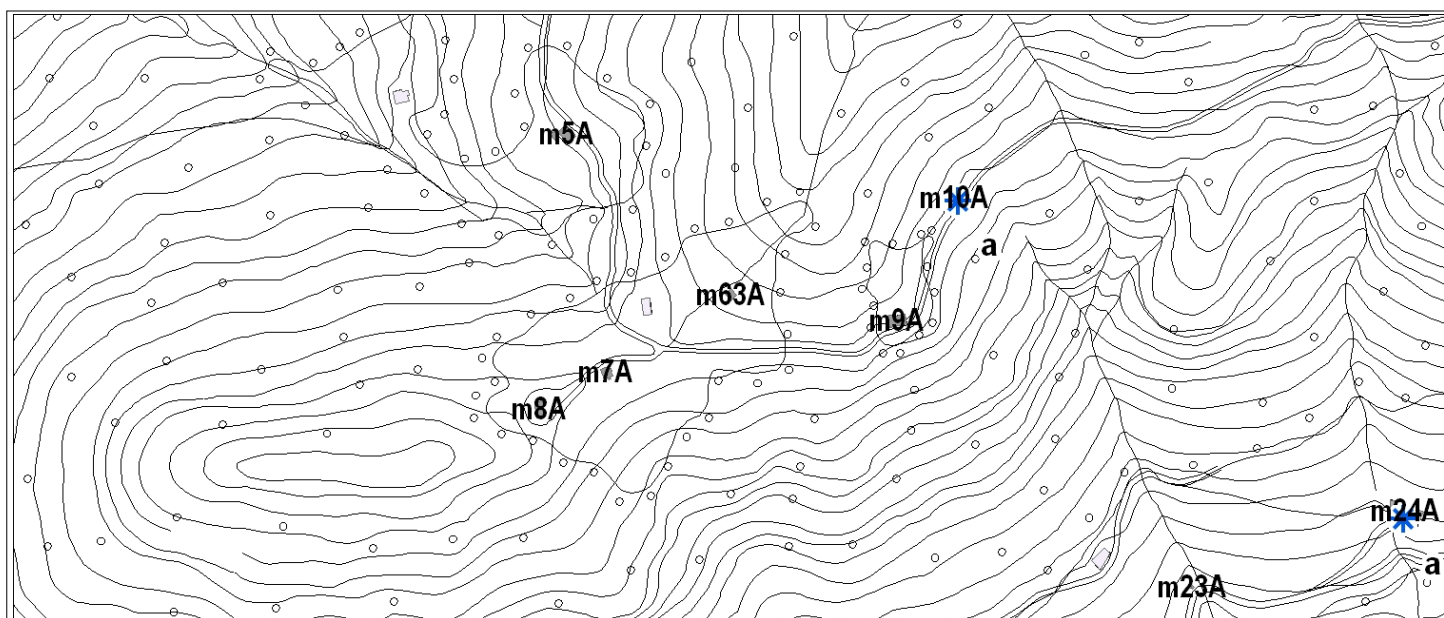
AREE LIBERE

n.	breve descrizione	specifiche di tutela

ELEMENTI ISOLATI DA EVIDENZIARE


n.	descrizione	specifiche di tutela

Planimetria 1:5000




Documentazione fotografica (rilievo fotografico del 2000)

Corpo A fronte est



Corpo A fronte nord



località: Colle delle Strie

indirizzo:

numero
scheda **7**

VALUTAZIONE DEI FABBRICATI

corpo	breve descrizione	elementi di pregio	superf. coperta	quota slm	docum. catastali	livello di trasformaz.	condizioni fisico-funzionali	grado di intervento	finiture murarie	prescrizioni aggiuntive
A	Baita di 2 piani, costruita su preesistenze nel 1946	tetto in legno, muratura in pietra, cornici alle aperture	55	1265	1903	caratteri originari	Buone	II	rasopietra	Edificio di particolare valore architettonico-ambientale

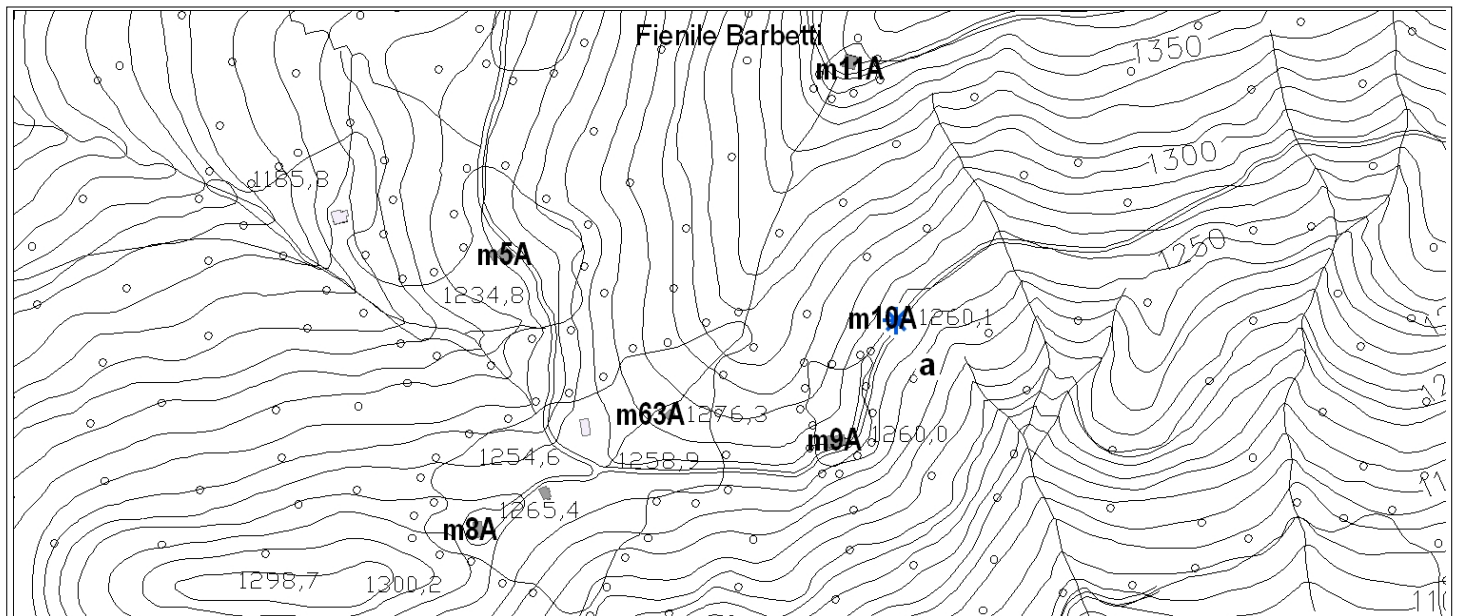
AREE LIBERE

n.	breve descrizione	specifiche di tutela

ELEMENTI ISOLATI DA EVIDENZIARE

n.	descrizione	specifiche di tutela

Planimetria 1:5000



Documentazione fotografica (rilievo fotografico del 2000)

Corpo A fronte est



Corpo A fronte est (foto del 2006)



località: Zuffo - Zuf di Gineti

indirizzo:

numero
scheda 8

VALUTAZIONE DEI FABBRICATI

corpo	breve descrizione	elementi di pregio	superf. coperta	quota slm	docum. catastali	livello di trasformaz.	condizioni fisico-funzionali	grado di intervento	finiture murarie	prescrizioni aggiuntive
A	Baita di 2 piani di recente ristrutturazione	tetto in legno, muratura in pietra, buon rapp. proporzionale tra pieni e vuoti	85	1260	1903	caratteri originari	Buone	II	rasopietra	Edificio di particolare valore storico-architettonico-ambientale

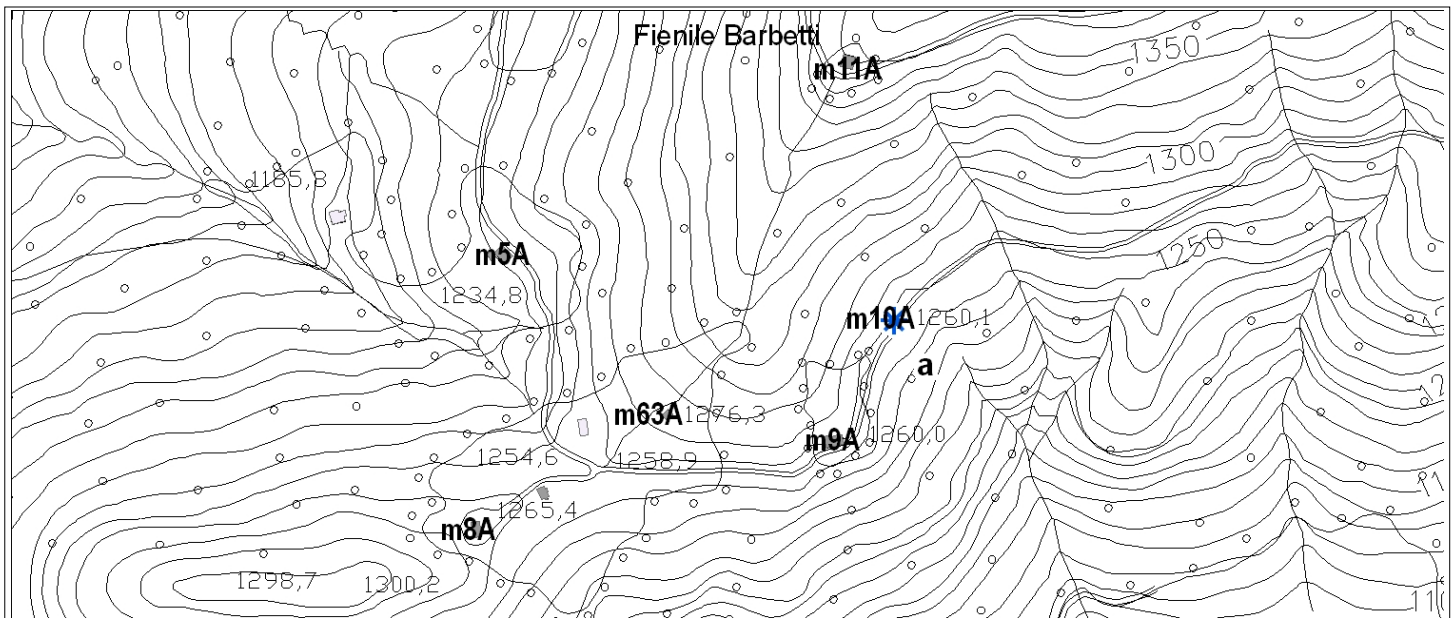
AREE LIBERE

n.	breve descrizione	specifiche di tutela

ELEMENTI ISOLATI DA EVIDENZIARE


n.	descrizione	specifiche di tutela

Planimetria 1:5000



Documentazione fotografica (rilievo fotografico del 2000)

Corpo A fronte sud e scorcio fronte ovest



località: Zuffo - Suf dol Crispì

indirizzo:

numero
scheda **9**

VALUTAZIONE DEI FABBRICATI

corpo	breve descrizione	elementi di pregio	superf. coperta	quota slm	docum. catastali	livello di trasformaz.	condizioni fisico-funzionali	grado di intervento	finiture murarie	prescrizioni aggiuntive
A	Baita di 3 piani. Distrutta dai tedeschi per rappresaglia il 4/10/1944 poi ricostruita	tetto e cornici delle aperture in legno, muratura e portale in pietra	40	1260	1903	caratteri originari	Mediocri	II	rasopietra	Edificio di particolare valore storico-architettonico-ambientale
B	Veranda		10	1260		recente	Mediocri	-	legno	

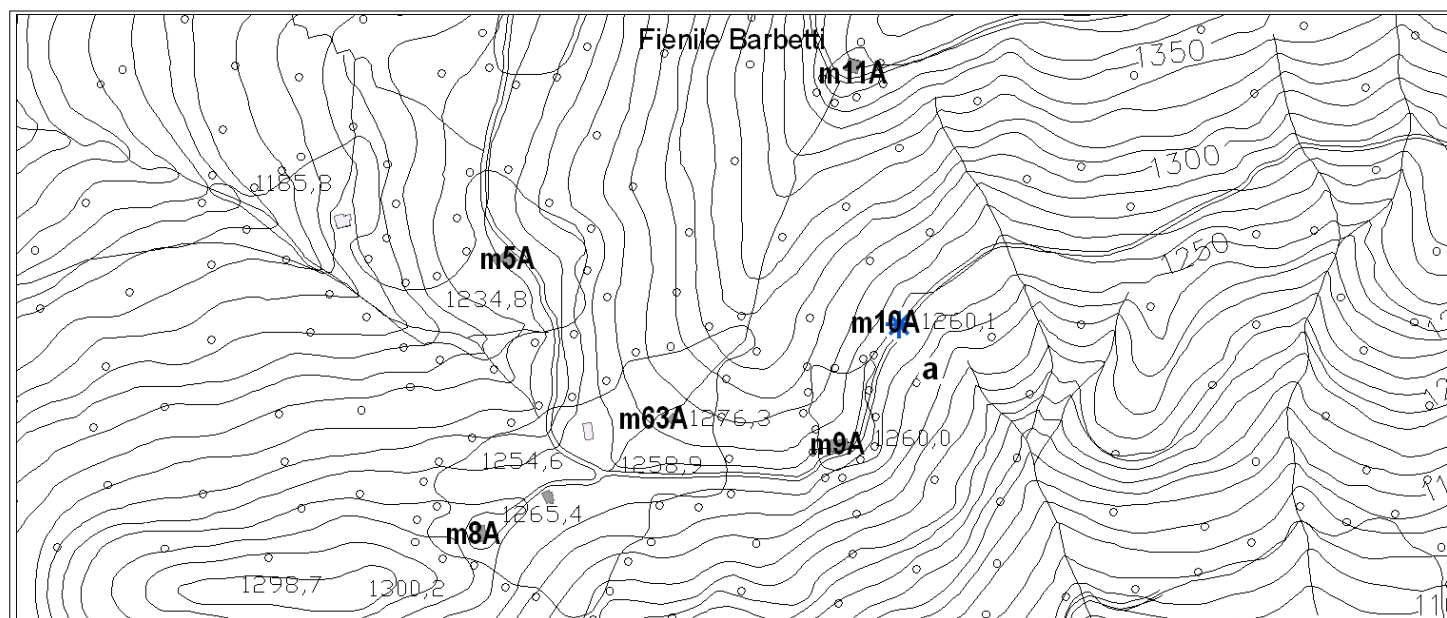
AREE LIBERE

n.	breve descrizione	specifiche di tutela

ELEMENTI ISOLATI DA EVIDENZIARE


n.	descrizione	specifiche di tutela
a	affresco sacro raffigurante Sant'Antonio	integrale

Planimetria 1:5000



Documentazione fotografica (rilievo fotografico del 2000)

Corpo A e B vista da nord-ovest



Corpo A fronte sud-ovest e affresco



località: Fienile Barbetti

indirizzo:

numero
scheda 10

VALUTAZIONE DEI FABBRICATI

corpo	breve descrizione	elementi di pregio	superf. coperta	quota slm	docum. catastali	livello di trasformaz.	condizioni fisico-funzionali	grado di intervento	finiture murarie	prescrizioni aggiuntive
A	Baita di 2 piani	tetto in legno, muratura in pietra, buon rapp. proporzionale tra pieni e vuoti	65	1370	1903	caratteri originari	Mediocri	II	rasopietra	Edificio di particolare valore storico-architettonico-ambientale

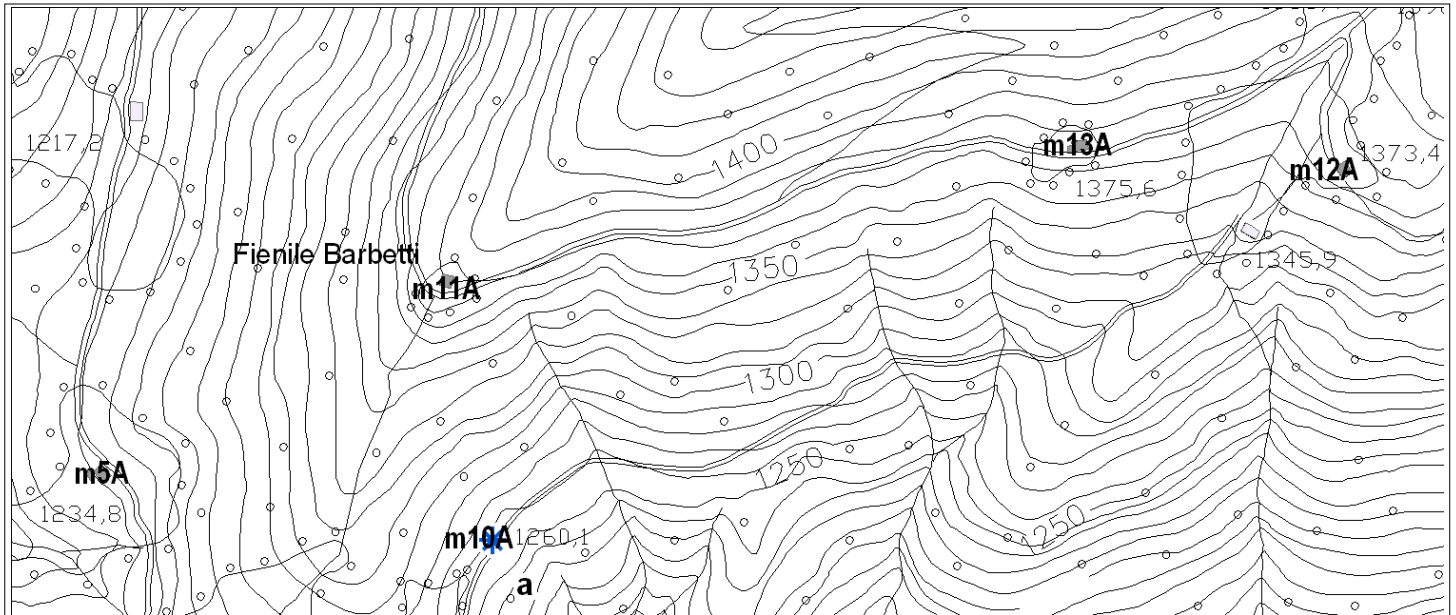
AREE LIBERE

n.	breve descrizione	specifiche di tutela

ELEMENTI ISOLATI DA EVIDENZIARE

n.	descrizione	specifiche di tutela

Planimetria 1:5000



Documentazione fotografica (rilievo fotografico del 2000)

Corpo A fronte sud (foto del 2006)



località: territorio montano

indirizzo:

numero
scheda **11**

VALUTAZIONE DEI FABBRICATI

corpo	breve descrizione	elementi di pregio	superf. coperta	quota slm	docum. catastali	livello di trasformaz.	condizioni fisico-funzionali	grado di intervento	finiture murarie	prescrizioni aggiuntive
A	Baita di 2 piani e solaio	tetto in legno, muratura in pietra, finestre con voltini	70	1373	1853	caratteri originari	Buone	II	pietra/rasopietra	Edificio di particolare valore storico-architettonico-ambientale

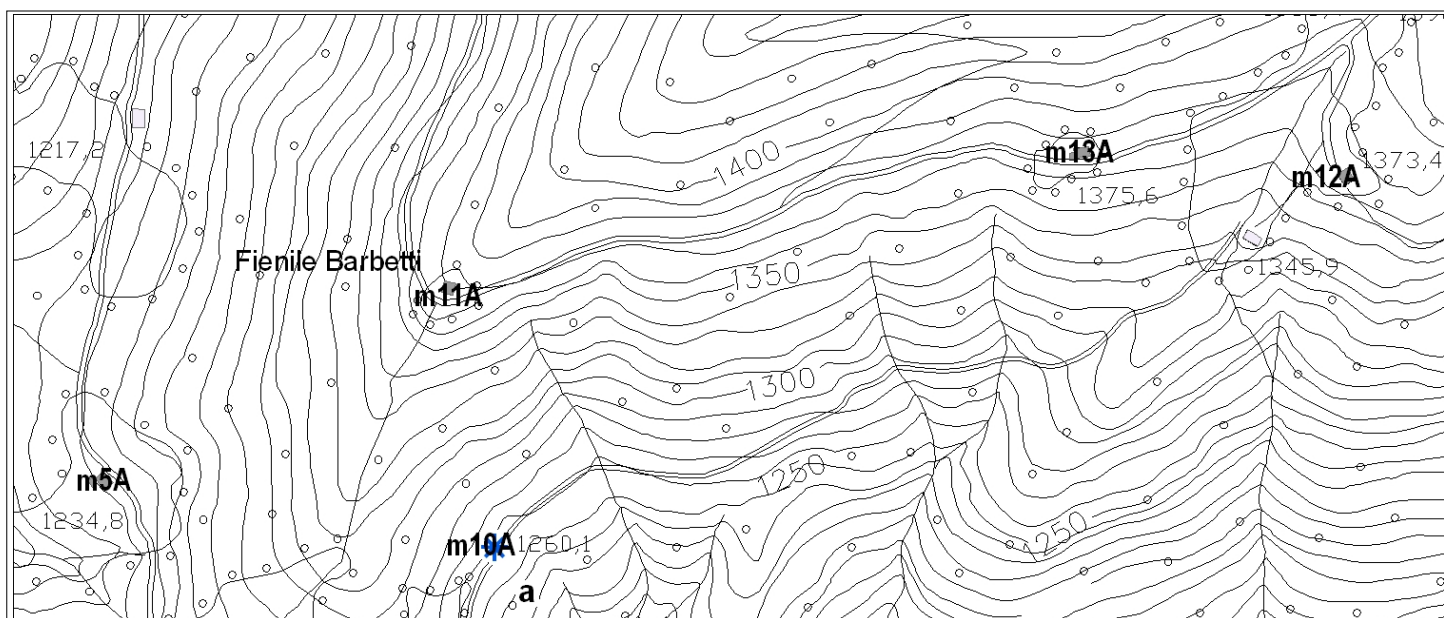
AREE LIBERE

n.	breve descrizione	specifiche di tutela

ELEMENTI ISOLATI DA EVIDENZIARE

n.	descrizione	specifiche di tutela

Planimetria 1:5000



Documentazione fotografica (rilievo fotografico del 2000)

Corpo A fronte nord



Corpo A fronte ovest (foto del 2006)



località: Lische del Colle

indirizzo:

numero
scheda 12

VALUTAZIONE DEI FABBRICATI

corpo	breve descrizione	elementi di pregio	superf. coperta	quota slm	docum. catastali	livello di trasformaz.	condizioni fisico-funzionali	grado di intervento	finiture murarie	prescrizioni aggiuntive
A	Baita di 2 piani	tetto in legno, muratura in pietra rasata, buon rapporto di proporzioni	80	1375	1903	caratteri originari	Mediocri	II	rasopietra	Edificio di particolare valore storico-architettonico-ambientale

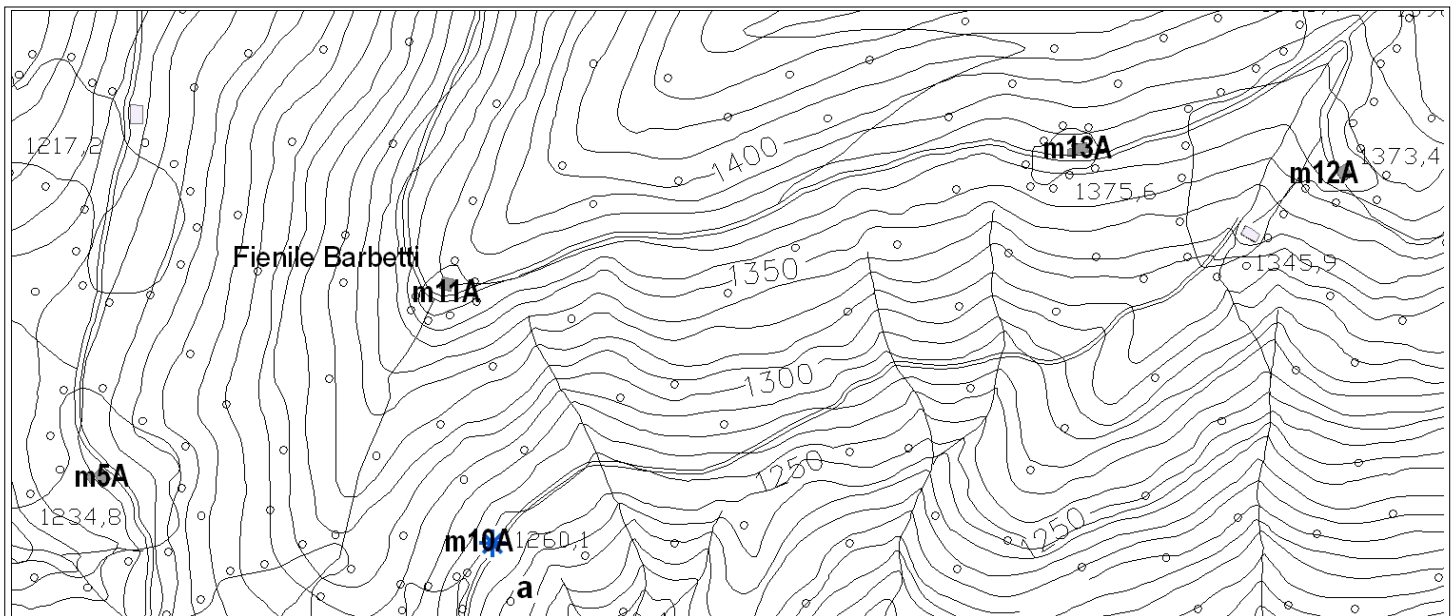
AREE LIBERE

n.	breve descrizione	specifiche di tutela

ELEMENTI ISOLATI DA EVIDENZIARE


n.	descrizione	specifiche di tutela

Planimetria 1:5000



Documentazione fotografica (rilievo fotografico del 2000)

Corpo A vista da ovest (foto del 2006)



località: Lische del Colle

indirizzo:

numero
scheda **13**

VALUTAZIONE DEI FABBRICATI

corpo	breve descrizione	elementi di pregio	superf. coperta	quota slm	docum. catastali	livello di trasformaz.	condizioni fisico-funzionali	grado di intervento	finiture murarie	prescrizioni aggiuntive
A	Baita di 2 piani, sorge su preesistenze, recentemente ristrutturato		80	1398	1903	recente	Buone	I	pietra/ intonaco non tinteggiato	

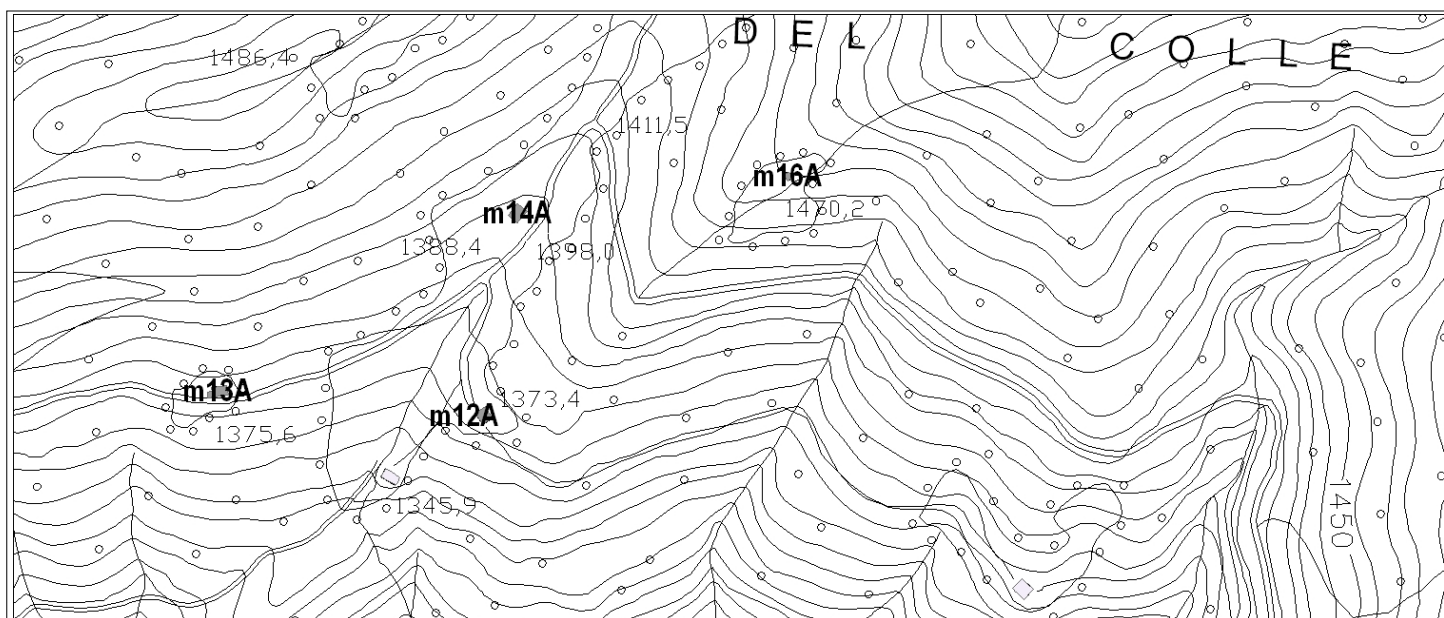
AREE LIBERE

n.	breve descrizione	specifiche di tutela

ELEMENTI ISOLATI DA EVIDENZIARE

n.	descrizione	specifiche di tutela

Planimetria 1:5000



Documentazione fotografica (rilievo fotografico del 2000)

Corpo A vista da sud (foto del 2006)



Corpo A fronte sud-est e nord-est



località: Fienile del Colle

indirizzo:

numero
scheda 14

VALUTAZIONE DEI FABBRICATI

corpo	breve descrizione	elementi di pregio	superf. coperta	quota slm	docum. catastali	livello di trasformaz.	condizioni fisico-funzionali	grado di intervento	finiture murarie	prescrizioni aggiuntive
A	Baita di 2 piani di recente ristrutturazione	tetto in legno, muratura in pietra, inferriate alle finestre	140	1459	1903	caratteri originari	Buone	II	pietra/rasopietra	Edificio di particolare valore storico-architettonico-ambientale

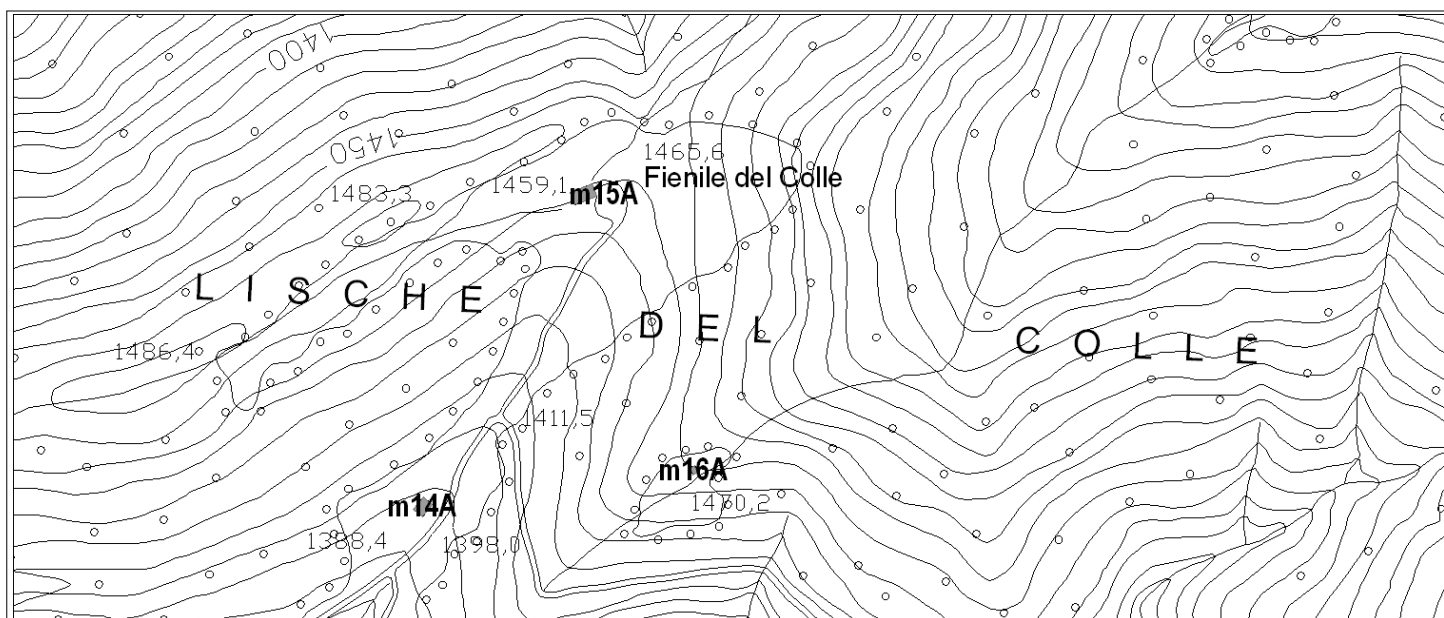
AREE LIBERE

n.	breve descrizione	specifiche di tutela

ELEMENTI ISOLATI DA EVIDENZIARE

n.	descrizione	specifiche di tutela

Planimetria 1:5000



Documentazione fotografica (rilievo fotografico del 2000)

Corpo A fronte sud e est



Corpo A fronte sud e est (foto del 2006)



località: Roccolo delle Biandine

indirizzo:

numero
scheda 15

VALUTAZIONE DEI FABBRICATI

corpo	breve descrizione	elementi di pregio	superf. coperta	quota slm	docum. catastali	livello di trasformaz.	condizioni fisico-funzionali	grado di intervento	finiture murarie	prescrizioni aggiuntive
A	Roccolo di 4 piani	tetto e serramenti in legno, inserimento ambientale di valore	20	1470	1903	caratteri originari	Mediocri	II	intonaco di cemento	Edificio di particolare valore storico-architettonico-ambientale

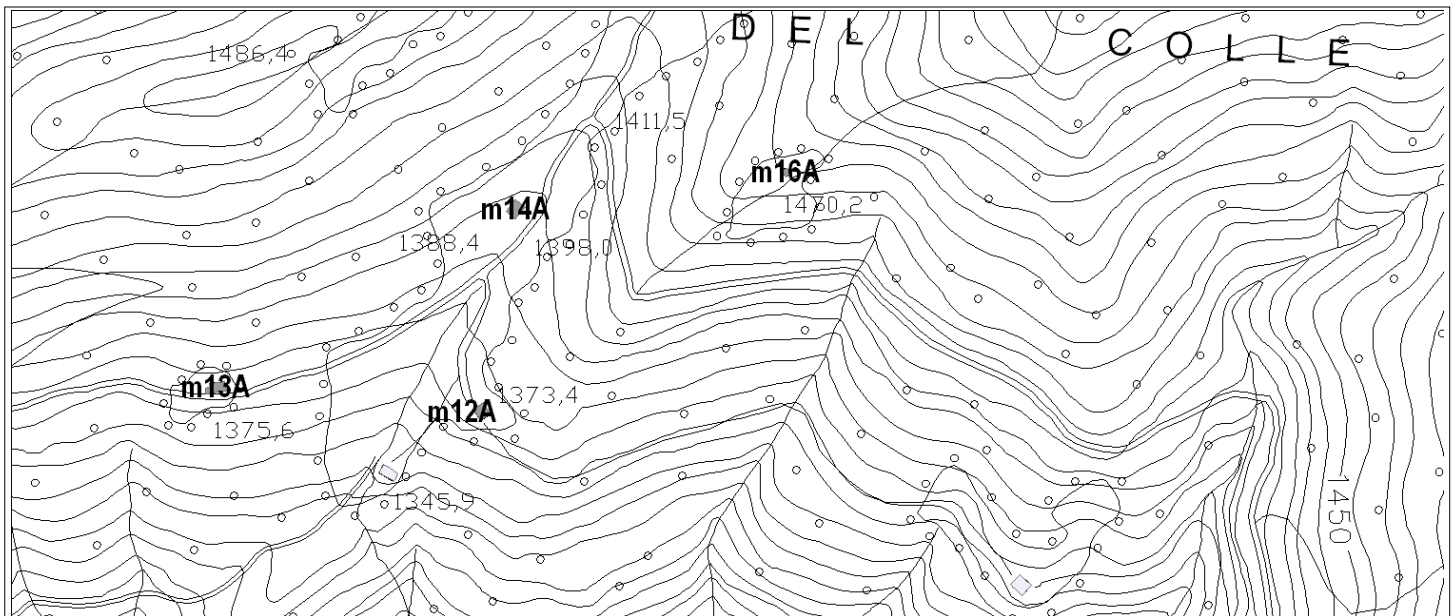
AREE LIBERE

n.	breve descrizione	specifiche di tutela
	impianto arboreo ben conservato	integrale

ELEMENTI ISOLATI DA EVIDENZIARE


n.	descrizione	specifiche di tutela

Planimetria 1:5000



Documentazione fotografica (rilievo fotografico del 2000)

Corpo A fronte ovest (foto del 2006)



località: Cascina Morelli Betè

indirizzo:

numero
scheda 16

VALUTAZIONE DEI FABBRICATI

corpo	breve descrizione	elementi di pregio	superf. coperta	quota slm	docum. catastali	livello di trasformaz.	condizioni fisico-funzionali	grado di intervento	finiture murarie	prescrizioni aggiuntive
A	Baita di 2 piani con sottotetto, Edificata nel 1610	tetto in legno, muratura in pietra, inserimento paesistico di valore	110	1475	1853	caratteri originari	Buone	II	pietra/rasopietra	Edificio di particolare valore storico-architettonico-ambientale

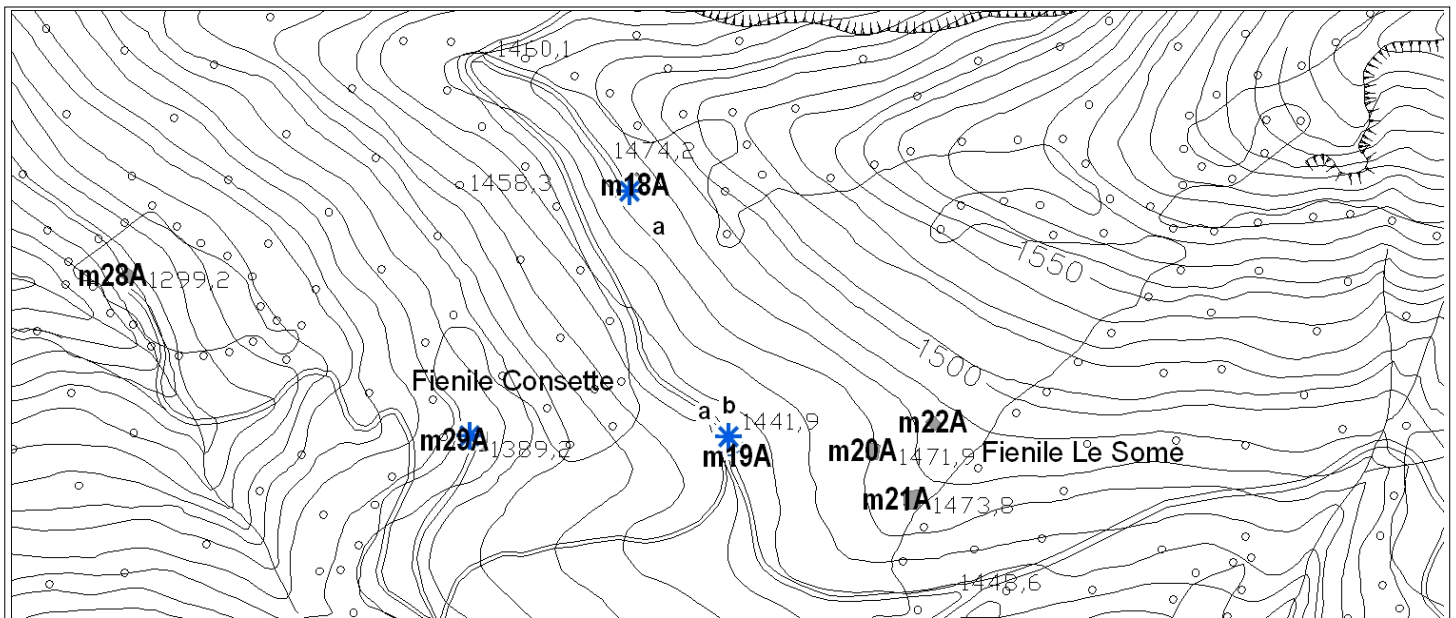
AREE LIBERE

n.	breve descrizione	specifiche di tutela

ELEMENTI ISOLATI DA EVIDENZIARE


n.	descrizione	specifiche di tutela
a	pietra antica sopra la porta	integrale

Planimetria 1:5000




Documentazione fotografica (rilievo fotografico del 2000)

Corpo A fronte sud-ovest



Corpo A fronte sud-ovest (foto del 2006)



località: Some Natalio

indirizzo:

numero
scheda 17

VALUTAZIONE DEI FABBRICATI

corpo	breve descrizione	elementi di pregio	superf. coperta	quota slm	docum. catastali	livello di trasformaz.	condizioni fisico-funzionali	grado di intervento	finiture murarie	prescrizioni aggiuntive
A	Baita di 2 piani con solaio. Edificato nel 1871	tetto in legno, muratura in pietra, cornici alle aperture (pietra/legno), inferriate	115	1441	1853	caratteri originari	Mediocri	II	pietra	Edificio di particolare valore storico-architettonico-ambientale

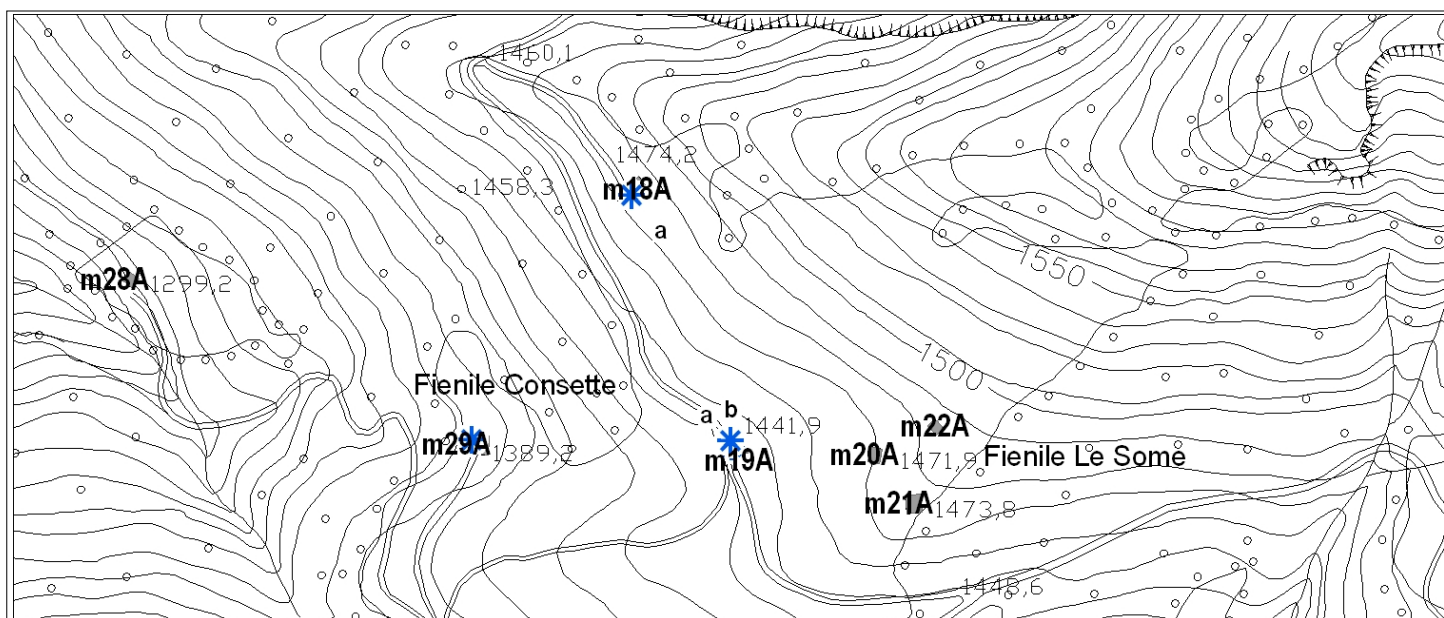
AREE LIBERE

n.	breve descrizione	specifiche di tutela

ELEMENTI ISOLATI DA EVIDENZIARE

n.	descrizione	specifiche di tutela
a	affresco sacro: Madonna	integrale
b	portale in pietra di valore storico testimoniale	integrale

Planimetria 1:5000



Documentazione fotografica (rilievo fotografico del 2000)

Corpo A vista da sud (foto del 2006)



Corpo A fronte ovest



località: Fienile le Some Zanangioi

indirizzo:

numero
scheda **18**

VALUTAZIONE DEI FABBRICATI

corpo	breve descrizione	elementi di pregio	superf. coperta	quota slm	docum. catastali	livello di trasformaz.	condizioni fisico-funzionali	grado di intervento	finiture murarie	prescrizioni aggiuntive
A	Baita di 2 piani con sottotetto	tetto in legno, muratura in pietra	80	1471	1853	caratteri originari	Mediocri	II	pietra	Edificio di particolare valore storico-architettonico-ambientale

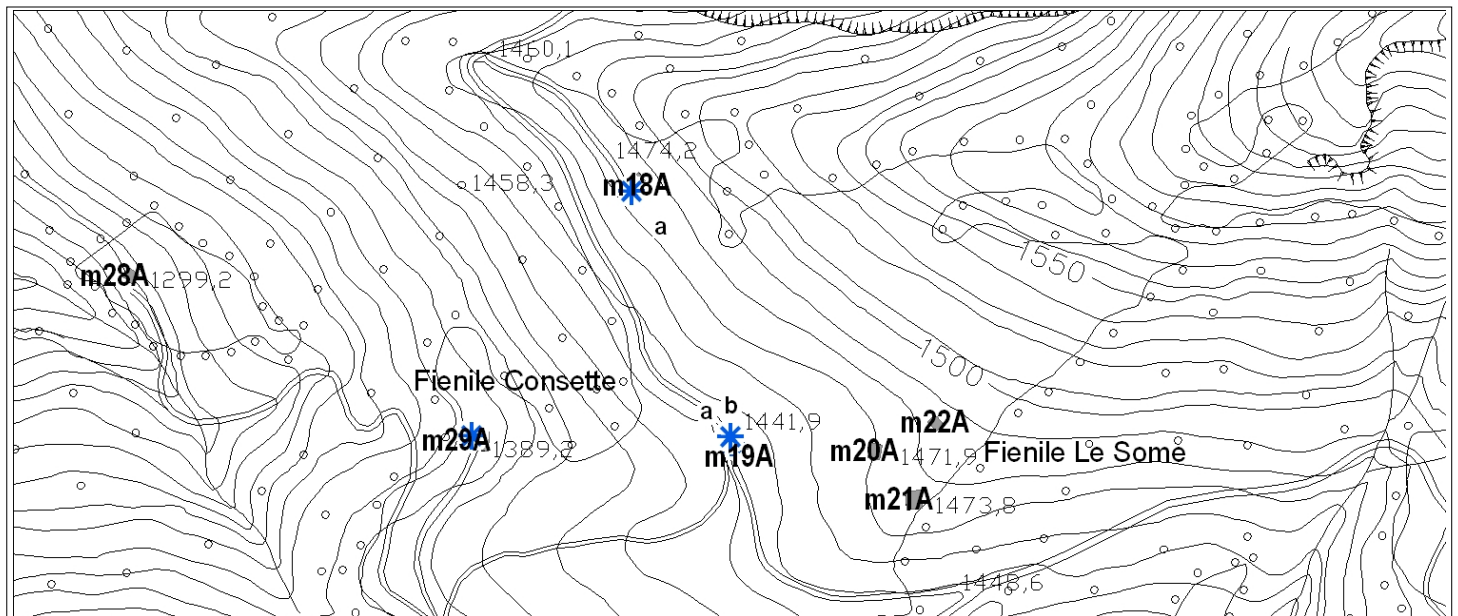
AREE LIBERE

n.	breve descrizione	specifiche di tutela

ELEMENTI ISOLATI DA EVIDENZIARE


n.	descrizione	specifiche di tutela

Planimetria 1:5000



Documentazione fotografica (rilievo fotografico del 2000)

Corpo A vista da ovest



Corpo A vista da sud (foto del 2006)



località: Fienile le Some

indirizzo:

numero
scheda 19

VALUTAZIONE DEI FABBRICATI

corpo	breve descrizione	elementi di pregio	superf. coperta	quota slm	docum. catastali	livello di trasformaz.	condizioni fisico-funzionali	grado di intervento	finiture murarie	prescrizioni aggiuntive
A	Baita di 2 piani con ampliamento in legno.	tetto in legno, muratura in pietra	120	1473	1853	caratteri originari	Mediocri	II	pietra e legno	Edificio di particolare valore storico-architettonico-ambientale

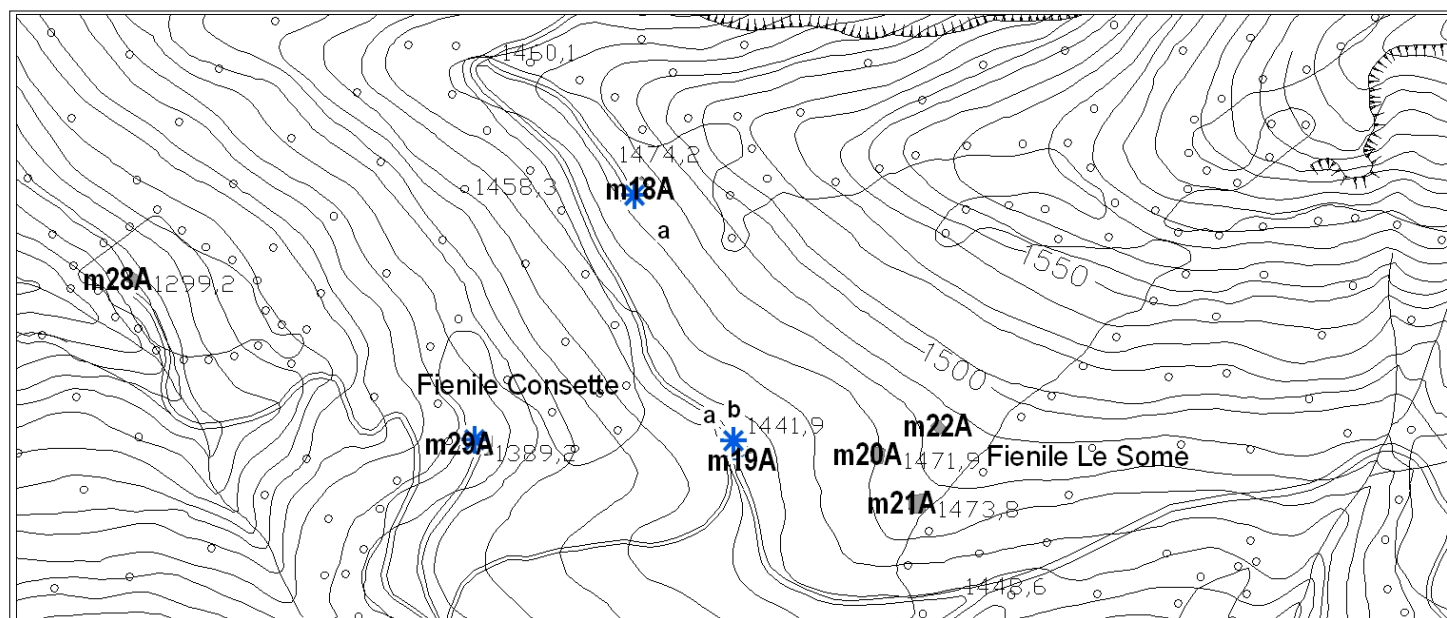
AREE LIBERE

n.	breve descrizione	specifiche di tutela

ELEMENTI ISOLATI DA EVIDENZIARE

n.	descrizione	specifiche di tutela

Planimetria 1:5000



Documentazione fotografica (rilievo fotografico del 2000)

Corpo A vista da ovest



Corpo A vista da nord-ovest (foto del 2006)



località: Fienile le Some - Cascina del Faust indirizzo:

VALUTAZIONE DEI FABBRICATI

corpo	breve descrizione	elementi di pregio	superf. coperta	quota slm	docum. catastali	livello di trasformaz.	condizioni fisico-funzionali	grado di intervento	finiture murarie	prescrizioni aggiuntive
A	Baita di 2 piani, ad uso pastorale. Sorge su preesistenze, edificato nel 1907	tetto in legno, muratura in pietra, buon rapp.proporz. tra pieni e vuoti	55	1485	1853	caratteri originari	Mediocri	II	pietra, rasopietra	Edificio di particolare valore storico-architettonico-ambientale

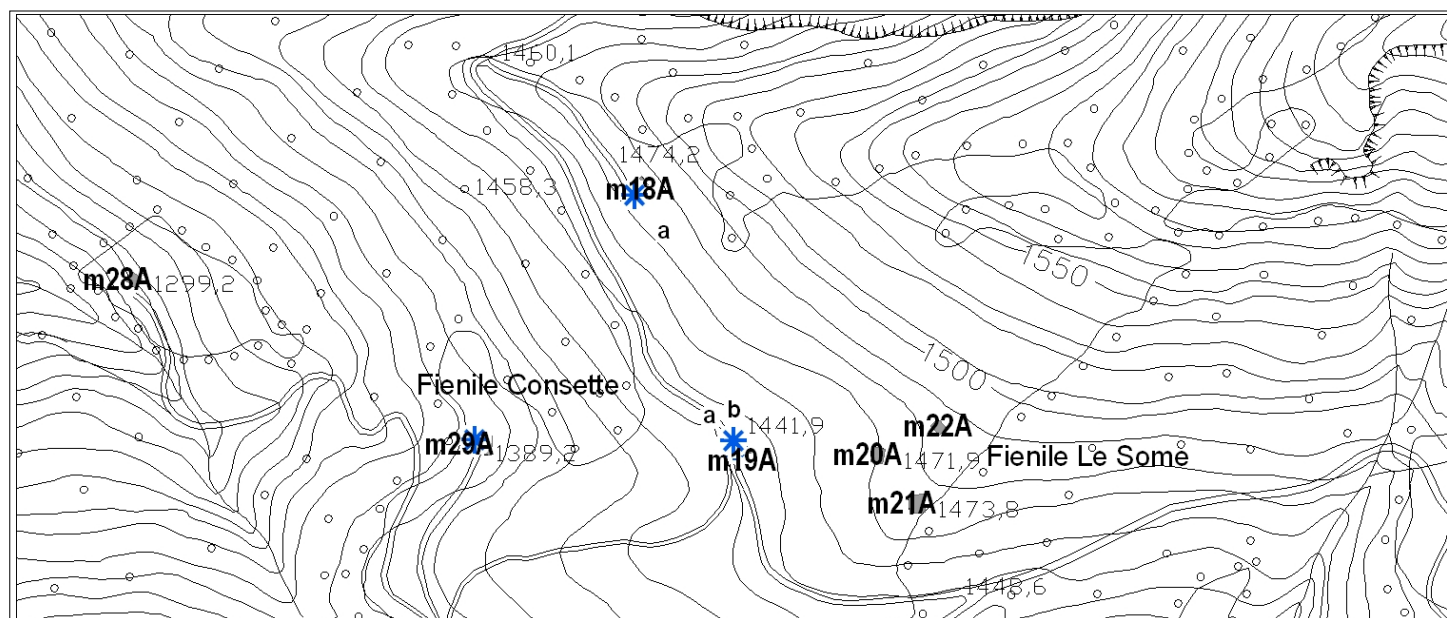
AREE LIBERE

n.	breve descrizione	specifiche di tutela

ELEMENTI ISOLATI DA EVIDENZIARE

n.	descrizione	specifiche di tutela

Planimetria 1:5000



Documentazione fotografica (rilievo fotografico del 2000)

Corpo A vista da nord



Corpo A vista da ovest (foto del 2006)



località: territorio montano

indirizzo:

numero
scheda 21

VALUTAZIONE DEI FABBRICATI

corpo	breve descrizione	elementi di pregio	superf. coperta	quota slm	docum. catastali	livello di trasformaz.	condizioni fisico-funzionali	grado di intervento	finiture murarie	prescrizioni aggiuntive
A	Edicola sacra: scultura raffigurante la pietà		1	1063	recente	caratteri originari	Buone	I	intonaco	

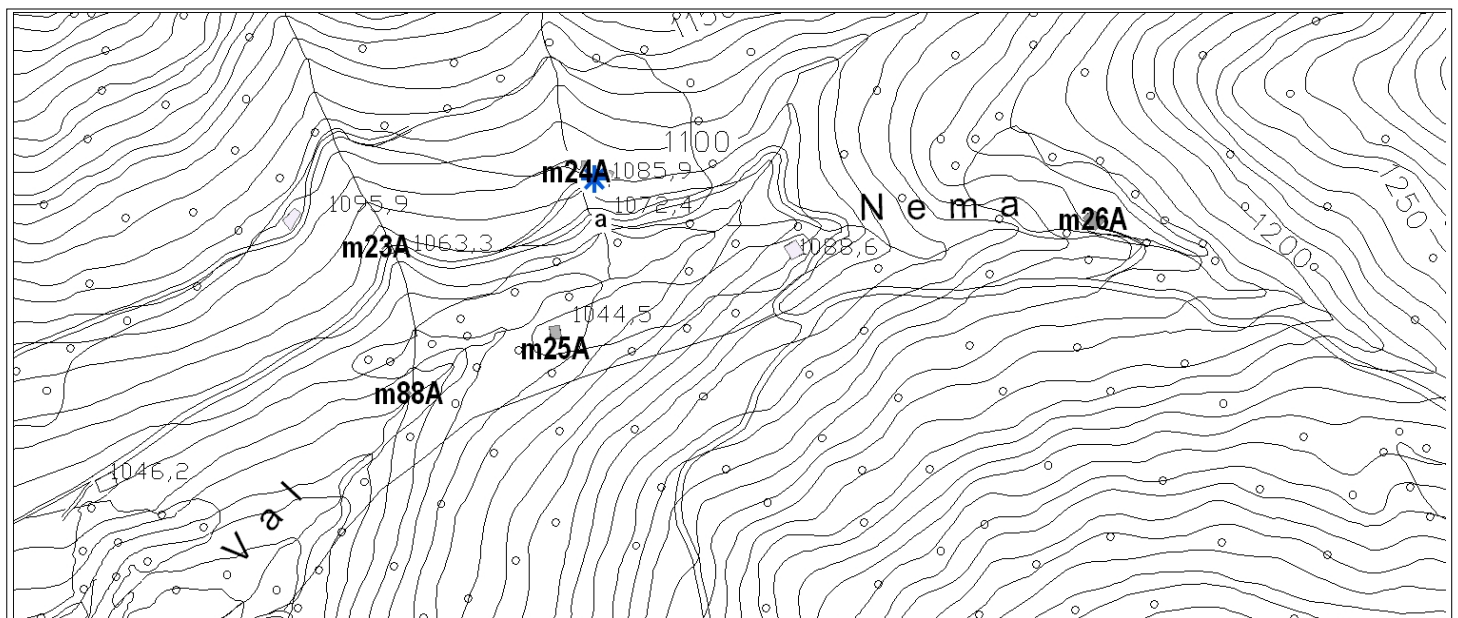
AREE LIBERE

n.	breve descrizione	specifiche di tutela

ELEMENTI ISOLATI DA EVIDENZIARE


n.	descrizione	specifiche di tutela

Planimetria 1:5000




Documentazione fotografica (rilievo fotografico del 2000)

Corpo A fronte sud



Corpo A fronte sud (foto del 2007)



località: Morelli - Cascina Murei

indirizzo:

numero
scheda **22**

VALUTAZIONE DEI FABBRICATI

corpo	breve descrizione	elementi di pregio	superf. coperta	quota slm	docum. catastali	livello di trasformaz.	condizioni fisico-funzionali	grado di intervento	finiture murarie	prescrizioni aggiuntive
A	Cascina di 3 piani	tetto, cornici aperture, scala, balcone in legno, muratura in pietra, inferriate	195	1085	1903	caratteri originari	Buone	III	intonaco	

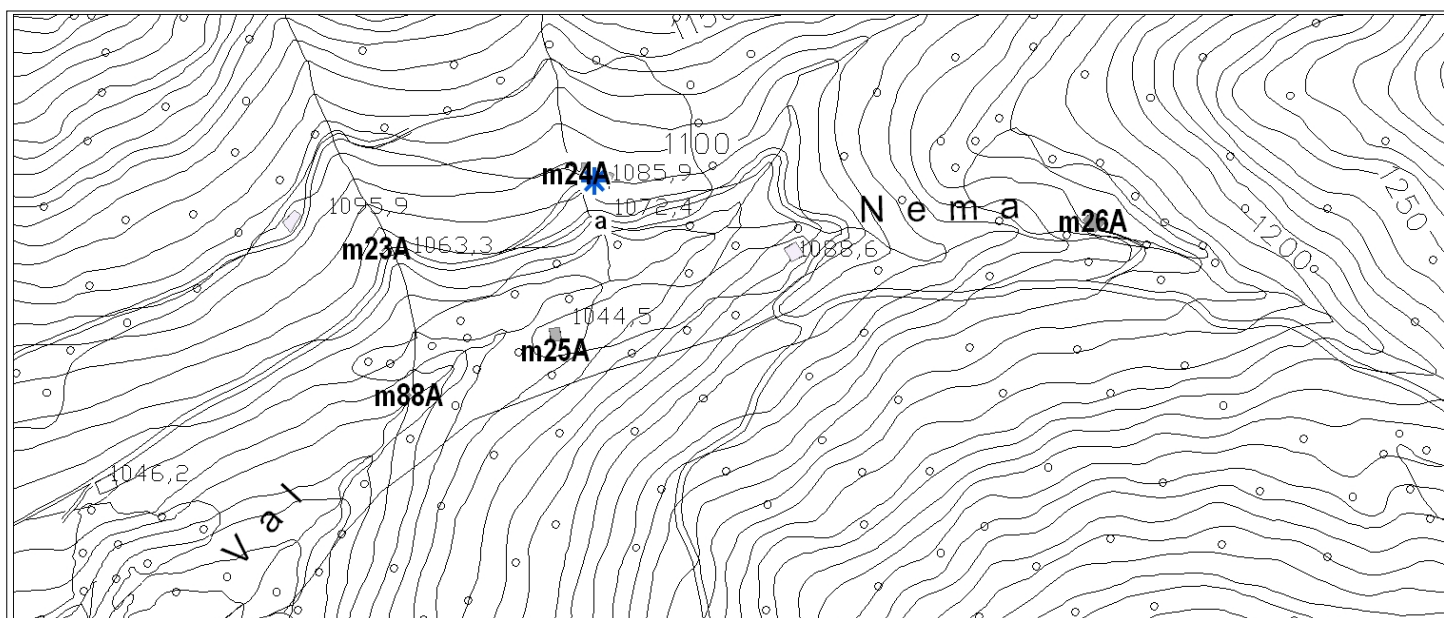
AREE LIBERE

n.	breve descrizione	specifiche di tutela

ELEMENTI ISOLATI DA EVIDENZIARE

n.	descrizione	specifiche di tutela
a	affresco sacro	integrale

Planimetria 1:5000



Documentazione fotografica (rilievo fotografico del 2000)

Corpo A fronte sud



Corpo A fronte sud (foto del 2007)



località: Rive

indirizzo:

numero
scheda 23

VALUTAZIONE DEI FABBRICATI

corpo	breve descrizione	elementi di pregio	superf. coperta	quota slm	docum. catastali	livello di trasformaz.	condizioni fisico-funzionali	grado di intervento	finiture murarie	prescrizioni aggiuntive
A	Baita di 2 piani, abbandonata	tetto in legno, muratura in pietra, buon rapp. edificio e morfologia del terreno	65	1044	1903	caratteri originari	Cattive	III	pietra	

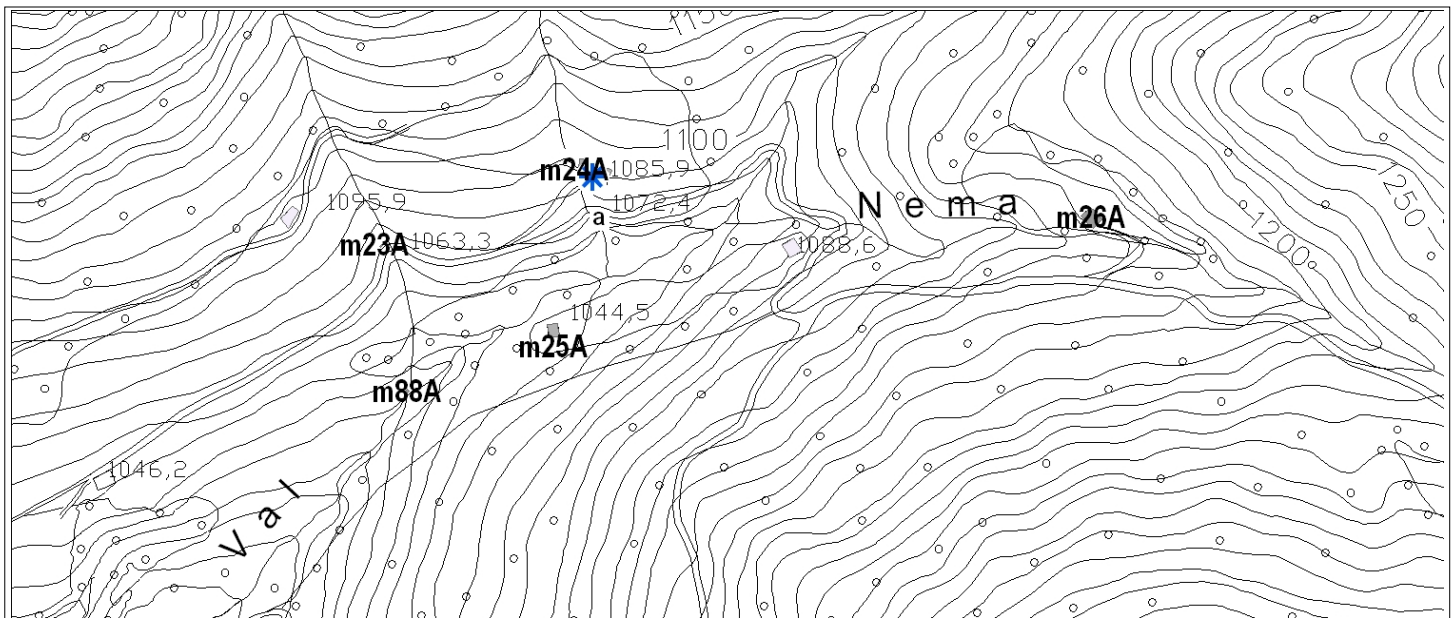
AREE LIBERE

n.	breve descrizione	specifiche di tutela

ELEMENTI ISOLATI DA EVIDENZIARE



n.	descrizione	specifiche di tutela

Planimetria 1:5000



Documentazione fotografica (rilievo fotografico del 2000)

Corpo A vista da nord-est (foto del 2007)



località: Trigoli / Nema

indirizzo:

numero
scheda **24**

VALUTAZIONE DEI FABBRICATI

corpo	breve descrizione	elementi di pregio	superf. coperta	quota slm	docum. catastali	livello di trasformaz.	condizioni fisico-funzionali	grado di intervento	finiture murarie	prescrizioni aggiuntive
A	Baita di 2 piani con sottotetto, pietra datata 1883	tetto in legno, muratura in pietra, buon rapp. tra pieni e vuoti	100	1150	1903	caratteri originari	Mediocri	II	rasopietra, intonaco di terra	Edificio di particolare valore storico-architettonico-ambientale

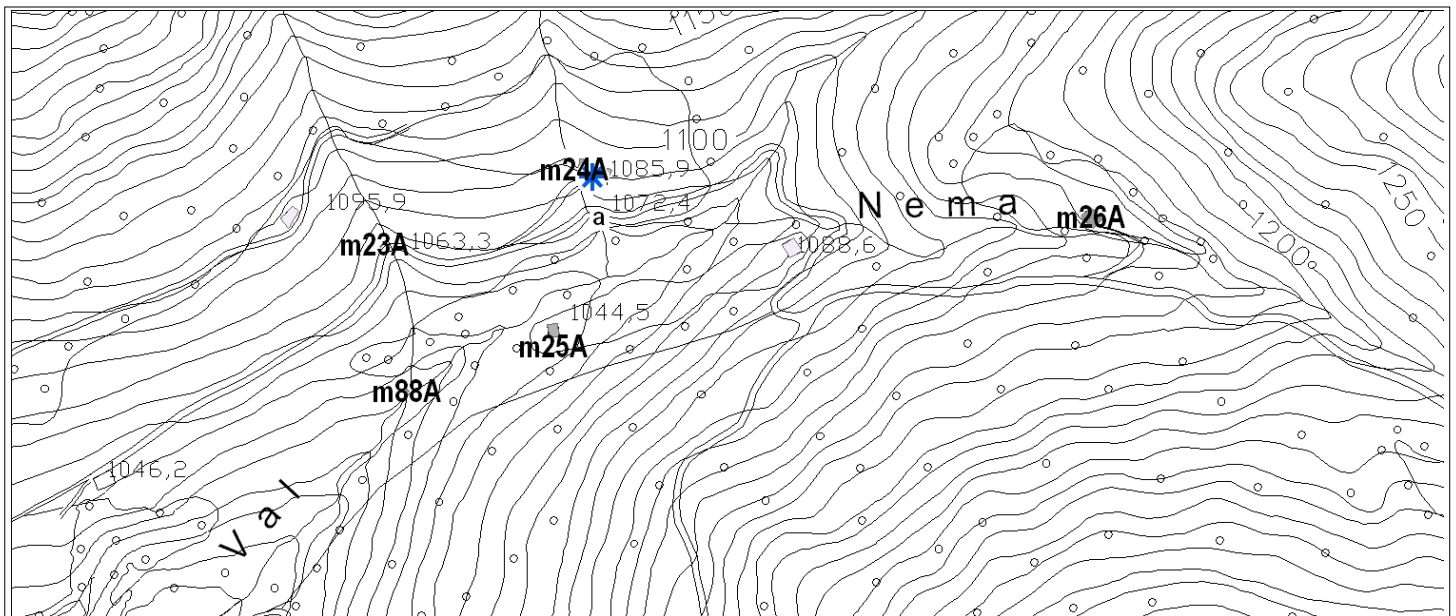
AREE LIBERE

n.	breve descrizione	specifiche di tutela

ELEMENTI ISOLATI DA EVIDENZIARE

n.	descrizione	specifiche di tutela

Planimetria 1:5000



Documentazione fotografica (rilievo fotografico del 2000)

Corpo A fronte sud-est



Corpo A fronte sud-ovest e nord-ovest



località: Triangoli

indirizzo:

numero
scheda **25**

VALUTAZIONE DEI FABBRICATI

corpo	breve descrizione	elementi di pregio	superf. coperta	quota slm	docum. catastali	livello di trasformaz.	condizioni fisico-funzionali	grado di intervento	finiture murarie	prescrizioni aggiuntive
A	Baita di 2 piani. Edificato nel 1895	tetto in legno, muratura in pietra	75	1250	1903	caratteri originari	Mediocri	II	rasopietra	Edificio di particolare valore storico-architettonico-ambientale

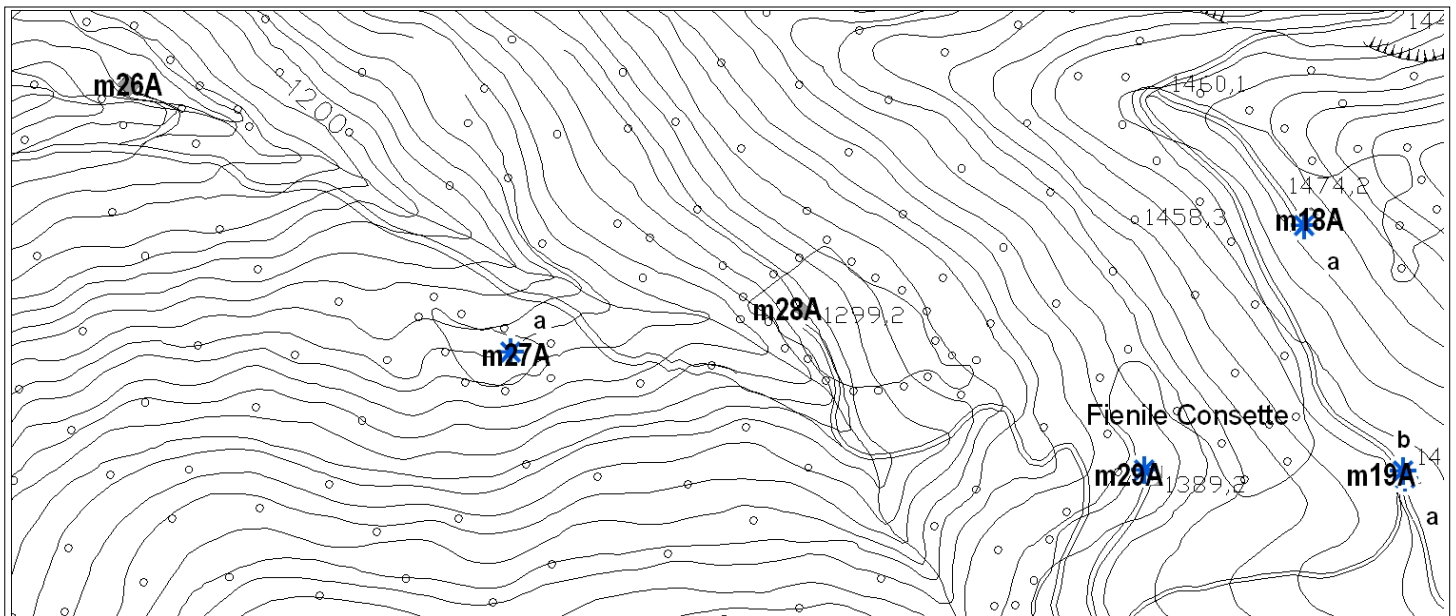
AREE LIBERE

n.	breve descrizione	specifiche di tutela

ELEMENTI ISOLATI DA EVIDENZIARE

n.	descrizione	specifiche di tutela
a	affresco sacro in nicchia	integrale

Planimetria 1:5000




Documentazione fotografica (rilievo fotografico del 2000)

Corpo A fronte nord-ovest e sud-ovest



Corpo A fronte nord-est



località: Triangoli

indirizzo:

numero
scheda 26

VALUTAZIONE DEI FABBRICATI

corpo	breve descrizione	elementi di pregio	superf. coperta	quota slm	docum. catastali	livello di trasformaz.	condizioni fisico-funzionali	grado di intervento	finiture murarie	prescrizioni aggiuntive
A	Ruderi	inserimento ambientale di valore paesistico	70	1299	1903	caratteri originari	Abbandonato	-	pietra	

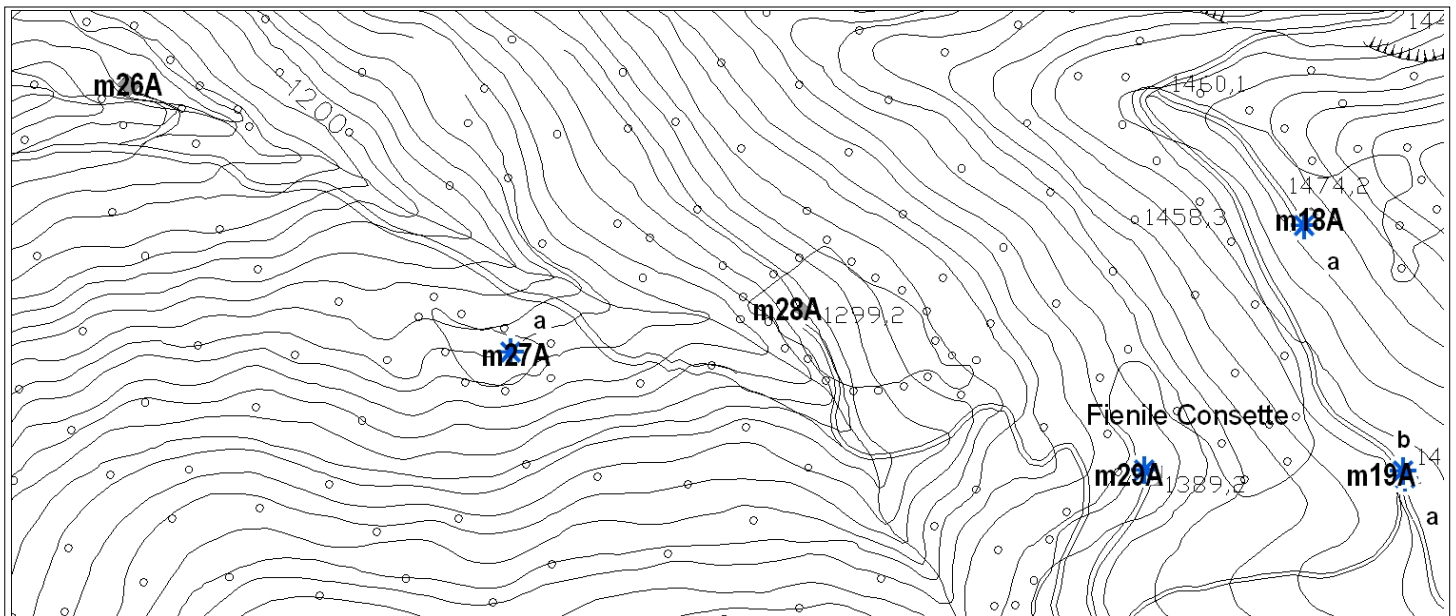
AREE LIBERE

n.	breve descrizione	specifiche di tutela

ELEMENTI ISOLATI DA EVIDENZIARE

n.	descrizione	specifiche di tutela

Planimetria 1:5000




Documentazione fotografica (rilievo fotografico del 2000)

Corpo A vista da sud



Corpo A vista da sud-ovest (foto del 2006)



località: Fienile Consette

indirizzo:

numero
scheda **27**

VALUTAZIONE DEI FABBRICATI

corpo	breve descrizione	elementi di pregio	superf. coperta	quota slm	docum. catastali	livello di trasformaz.	condizioni fisico-funzionali	grado di intervento	finiture murarie	prescrizioni aggiuntive
A	Cascina di 2 piani. Edificato su preesistenze nel 1946	tetto e balconi in legno, muratura in pietra	130	1389	1903	caratteri originari	Buone	III	rasopietra	eliminare superfetazioni

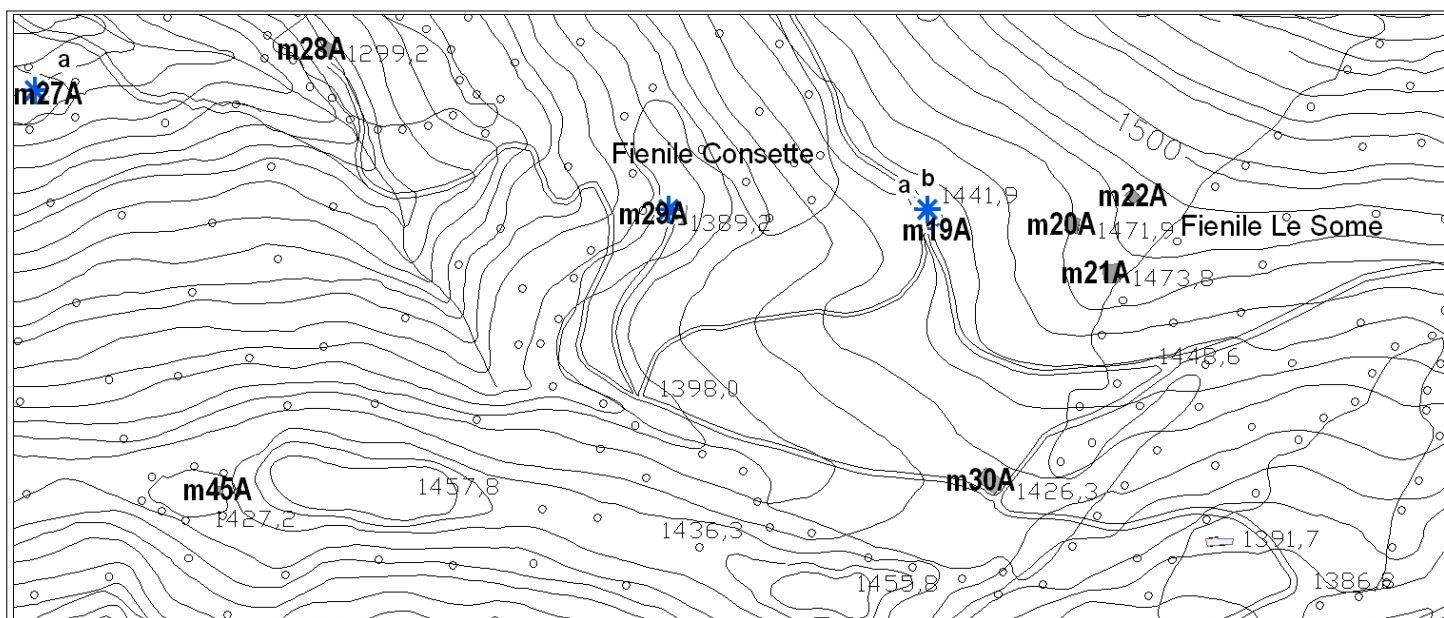
AREE LIBERE

n.	breve descrizione	specifiche di tutela

ELEMENTI ISOLATI DA EVIDENZIARE

n.	descrizione	specifiche di tutela
a	affresco sacro in nicchia	integrale

Planimetria 1:5000




Documentazione fotografica (rilievo fotografico del 2000)

Corpo A fronte ovest e fronte nord (foto del 2006)



Corpo A fronte sud e scorcio fronte ovest



località: Fienile delle Some

indirizzo:

VALUTAZIONE DEI FABBRICATI

corpo	breve descrizione	elementi di pregio	superf. coperta	quota slm	docum. catastali	livello di trasformaz.	condizioni fisico-funzionali	grado di intervento	finiture murarie	prescrizioni aggiuntive
A	Baita di 2 piani con sottotetto	tetto e architravi in legno, muratura in pietra, inferriate alle finestre	160	1426	1853	caratteri originari	Buone	II	pietra/rasopietra	Edificio di particolare valore storico-architettonico-ambientale

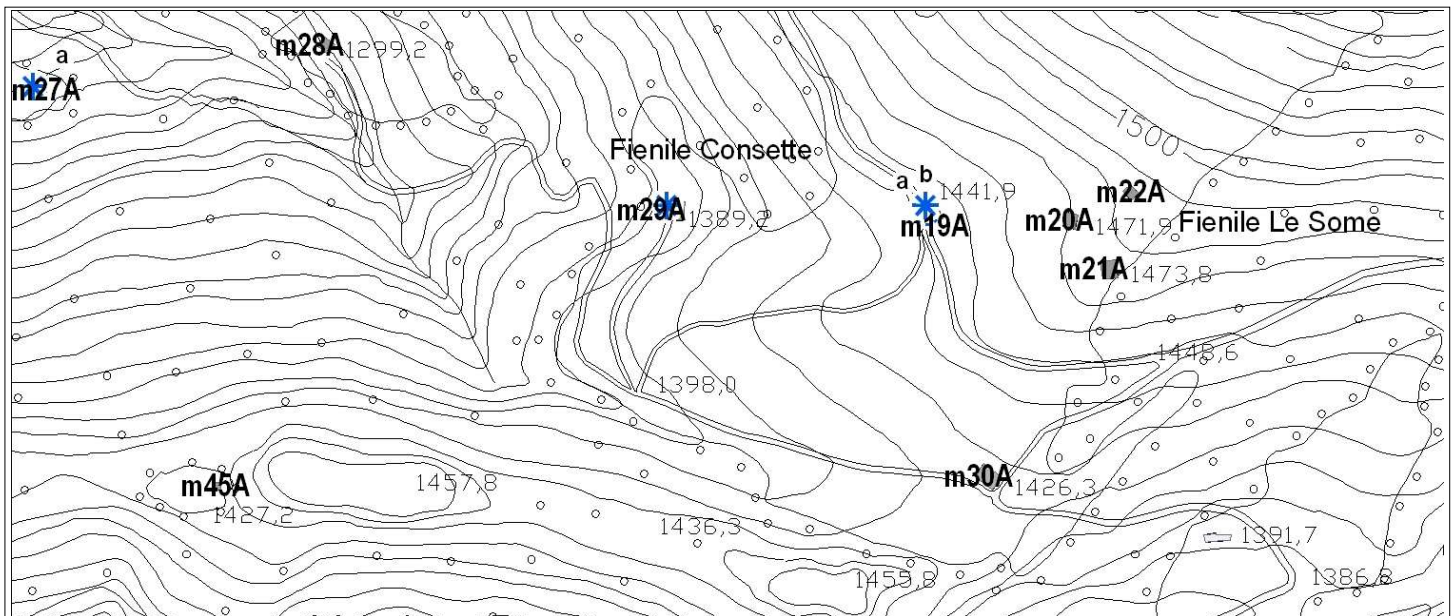
AREE LIBERE

n.	breve descrizione	specifiche di tutela

ELEMENTI ISOLATI DA EVIDENZIARE

n.	descrizione	specifiche di tutela

Planimetria 1:5000



Documentazione fotografica (rilievo fotografico del 2000)

Corpo A fronte sud e scorcio fronte est



Corpo A fronte sud e ovest



località: Malghe del Negrino

indirizzo:

VALUTAZIONE DEI FABBRICATI

corpo	breve descrizione	elementi di pregio	superf. coperta	quota slm	docum. catastali	livello di trasformaz.	condizioni fisico-funzionali	grado di intervento	finiture murarie	prescrizioni aggiuntive
A	Malga di un piano che sorge su preesistenze	tetto in legno, muratura in pietra, inserimento ambientale di valore paesistico	175	1628	1853	recente	Buone	-	pietra	Edificio di particolare valore storico-architettonico-ambientale

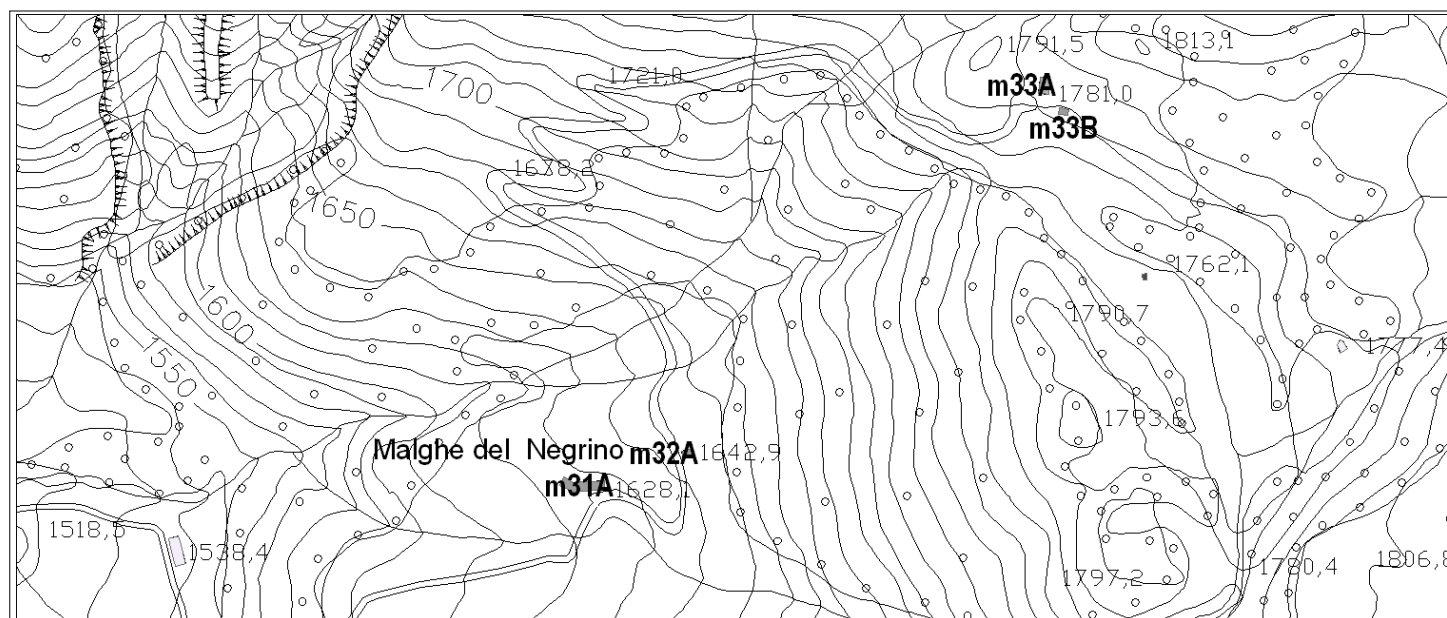
AREE LIBERE

n.	breve descrizione	specifiche di tutela

ELEMENTI ISOLATI DA EVIDENZIARE

n.	descrizione	specifiche di tutela

Planimetria 1:5000




Documentazione fotografica (rilievo fotografico del 2000)

Corpo A fronte sud



Corpo A vista da nord



località: Malghe del Negrino

indirizzo:

numero
scheda 30

VALUTAZIONE DEI FABBRICATI

corpo	breve descrizione	elementi di pregio	superf. coperta	quota slm	docum. catastali	livello di trasformaz.	condizioni fisico-funzionali	grado di intervento	finiture murarie	prescrizioni aggiuntive
A	Rudere		40	1642	1853	caratteri originari	Abbandonato	-	pietra	

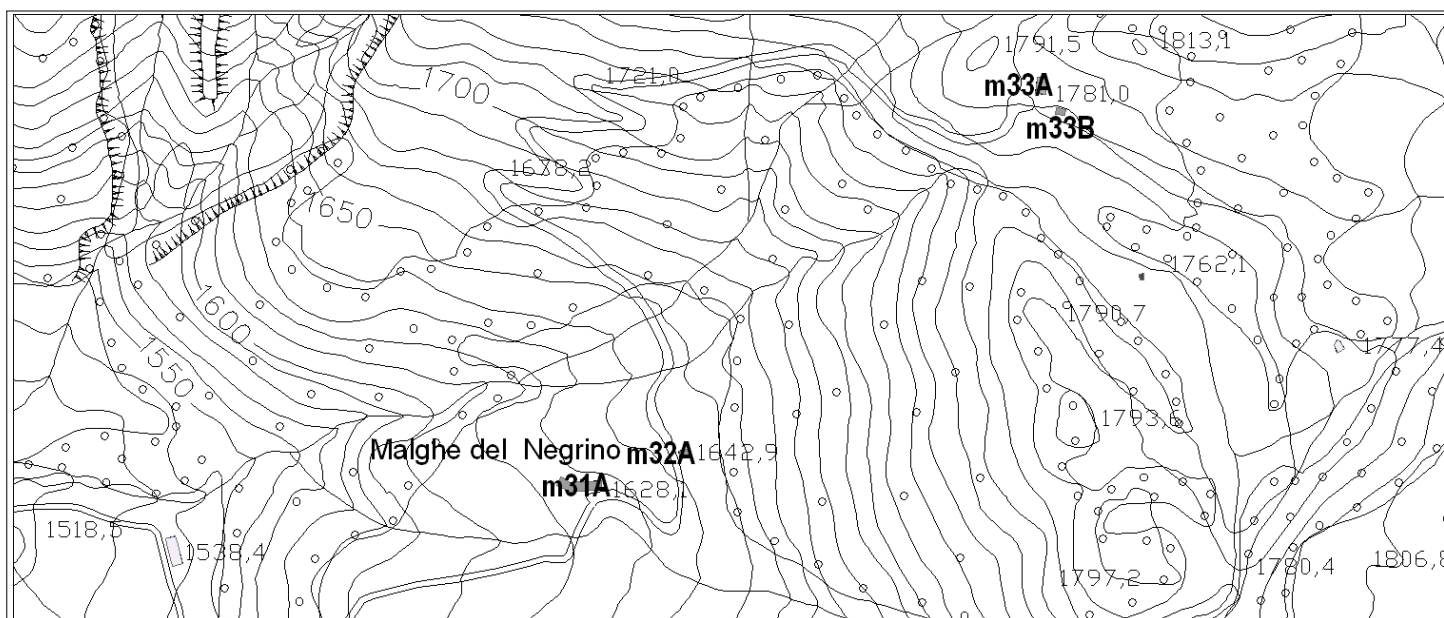
AREE LIBERE

n.	breve descrizione	specifiche di tutela

ELEMENTI ISOLATI DA EVIDENZIARE


n.	descrizione	specifiche di tutela

Planimetria 1:5000



Documentazione fotografica (rilievo fotografico del 2000)

Corpo A vista da ovest



località: Malghe del Negrino

indirizzo:

VALUTAZIONE DEI FABBRICATI

corpo	breve descrizione	elementi di pregio	superf. coperta	quota slm	docum. catastali	livello di trasformaz.	condizioni fisico-funzionali	grado di intervento	finiture murarie	prescrizioni aggiuntive
A	Malga di un piano	tetto in legno, muratura in pietra	70	1781	1903	caratteri originari	Buone	III	rasopietra	
B	Stalla e legnaia in stato di abbandono	inserimento ambientale di valore paesistico, muratura in pietra	25	1776		recente	Abbandonato	—	pietra	Edificio di particolare valore storico-architettonico-ambientale

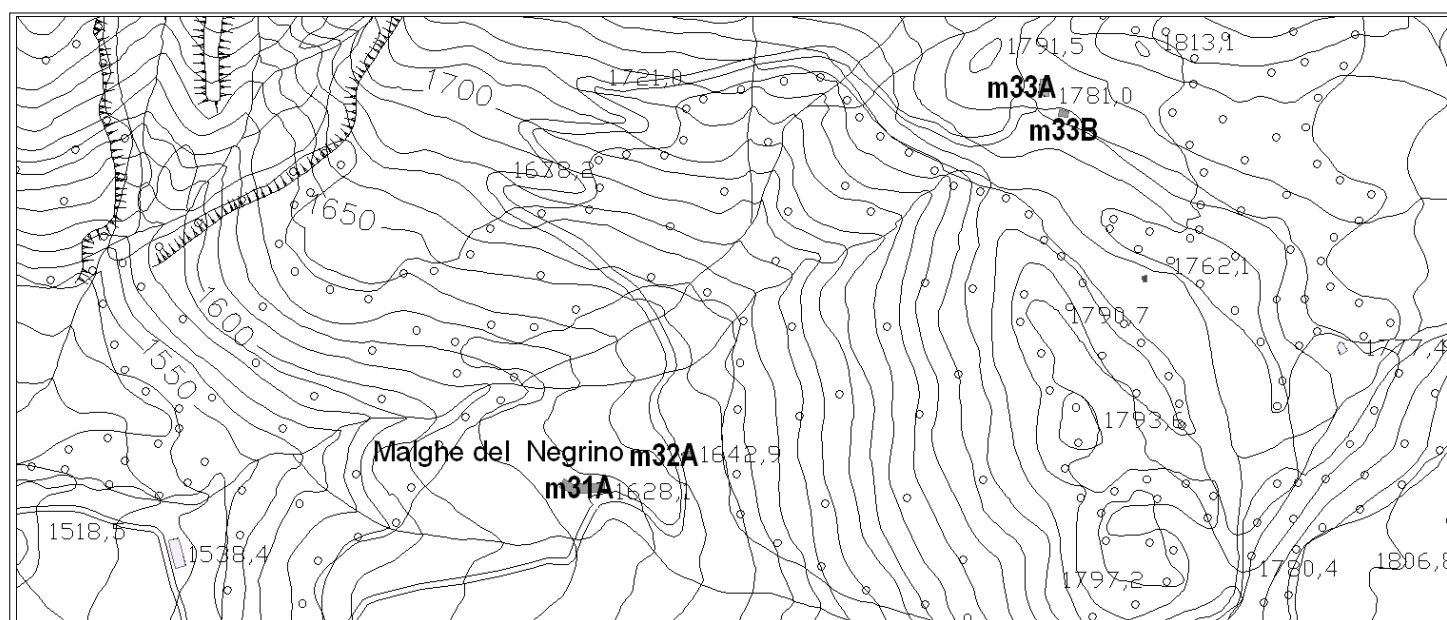
AREE LIBERE

n.	breve descrizione	specifiche di tutela

ELEMENTI ISOLATI DA EVIDENZIARE

n.	descrizione	specifiche di tutela

Planimetria 1:5000



Documentazione fotografica (rilievo fotografico del 2000)

Corpo A vista da ovest (foto del 2006)



Corpo B vista da sud (foto del 2006)



località: Calve

indirizzo: laterale Strada Provinciale n.60 numero
scheda **32**

VALUTAZIONE DEI FABBRICATI

corpo	breve descrizione	elementi di pregio	superf. coperta	quota slm	docum. catastali	livello di trasformaz.	condizioni fisico-funzionali	grado di intervento	finiture murarie	prescrizioni aggiuntive
A	Edificio rurale di 2 piani	tetto in legno buon rapporto edificio e morfologia del terreno	95	987	1903	caratteri originari	Mediocri	IV	intonaco di calce a raso	

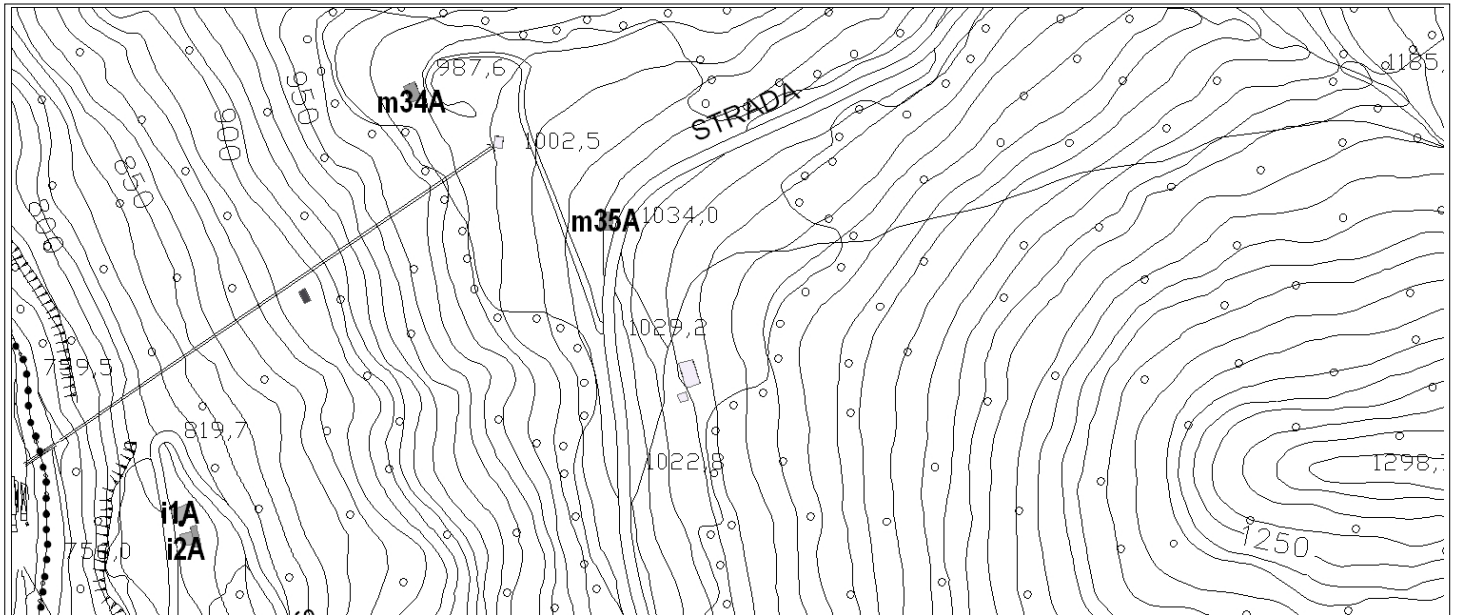
AREE LIBERE

n.	breve descrizione	specifiche di tutela

ELEMENTI ISOLATI DA EVIDENZIARE


n.	descrizione	specifiche di tutela

Planimetria 1:5000



Documentazione fotografica (rilievo fotografico del 2000)

Corpo A vista da est (foto del 2006)



località: Tégiò dol preòst

indirizzo: Strada Provinciale n.60

numero
scheda **33**

VALUTAZIONE DEI FABBRICATI

corpo	breve descrizione	elementi di pregio	superf. coperta	quota slm	docum. catastali	livello di trasformaz.	condizioni fisico-funzionali	grado di intervento	finiture murarie	prescrizioni aggiuntive
A	Edificio rurale di 2 piani con fienile e stalla, che sorge su preesistenze	muratura in pietra, tetto in legno	100	1034	1853	trasformato	Buone	IV	pietra/rasopietra	

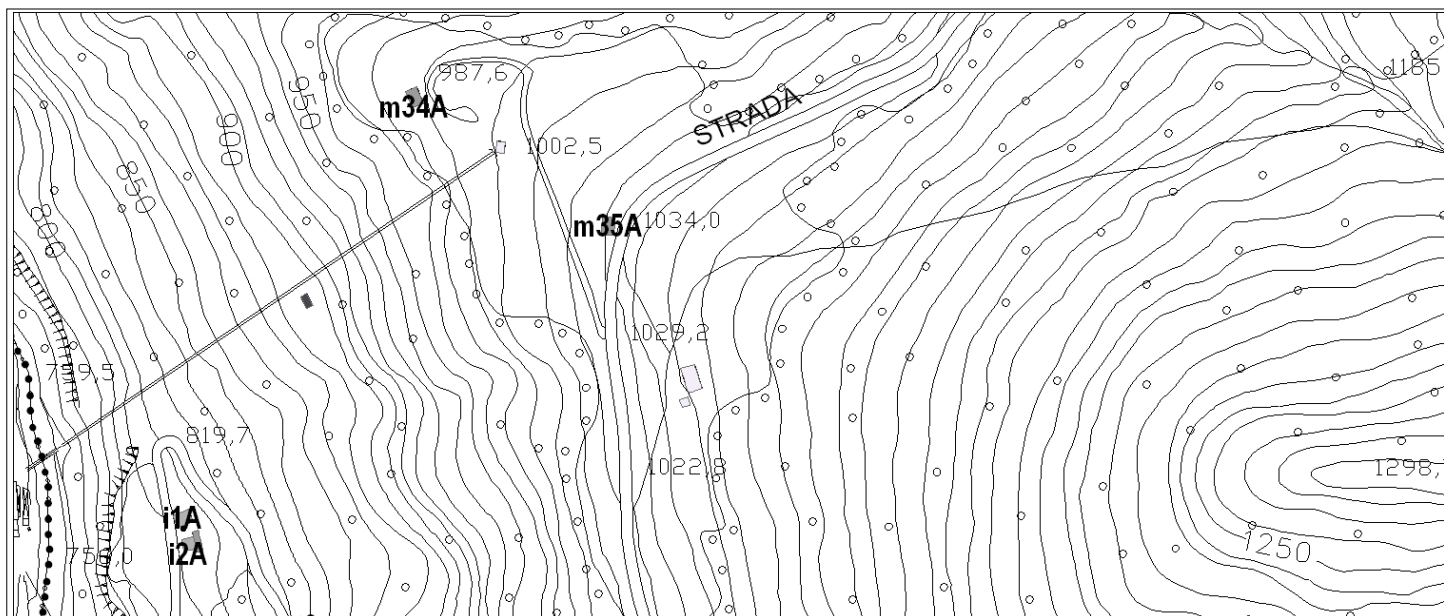
AREE LIBERE

n.	breve descrizione	specifiche di tutela

ELEMENTI ISOLATI DA EVIDENZIARE


n.	descrizione	specifiche di tutela

Planimetria 1:5000



Documentazione fotografica (rilievo fotografico del 2000)

Corpo A fronte sud



Corpo A fronte nord



località: Frassina Garibaldi

indirizzo: presso Località Acque

numero
scheda **34**

VALUTAZIONE DEI FABBRICATI

corpo	breve descrizione	elementi di pregio	superf. coperta	quota slm	docum. catastali	livello di trasformaz.	condizioni fisico-funzionali	grado di intervento	finiture murarie	prescrizioni aggiuntive
A	Baita di 3 piani con sottotetto. Edificata nel 1982 su preesistenze	tetto in legno, muratura in pietra	110	797	1903	caratteri originari	Buone	III	pietra	

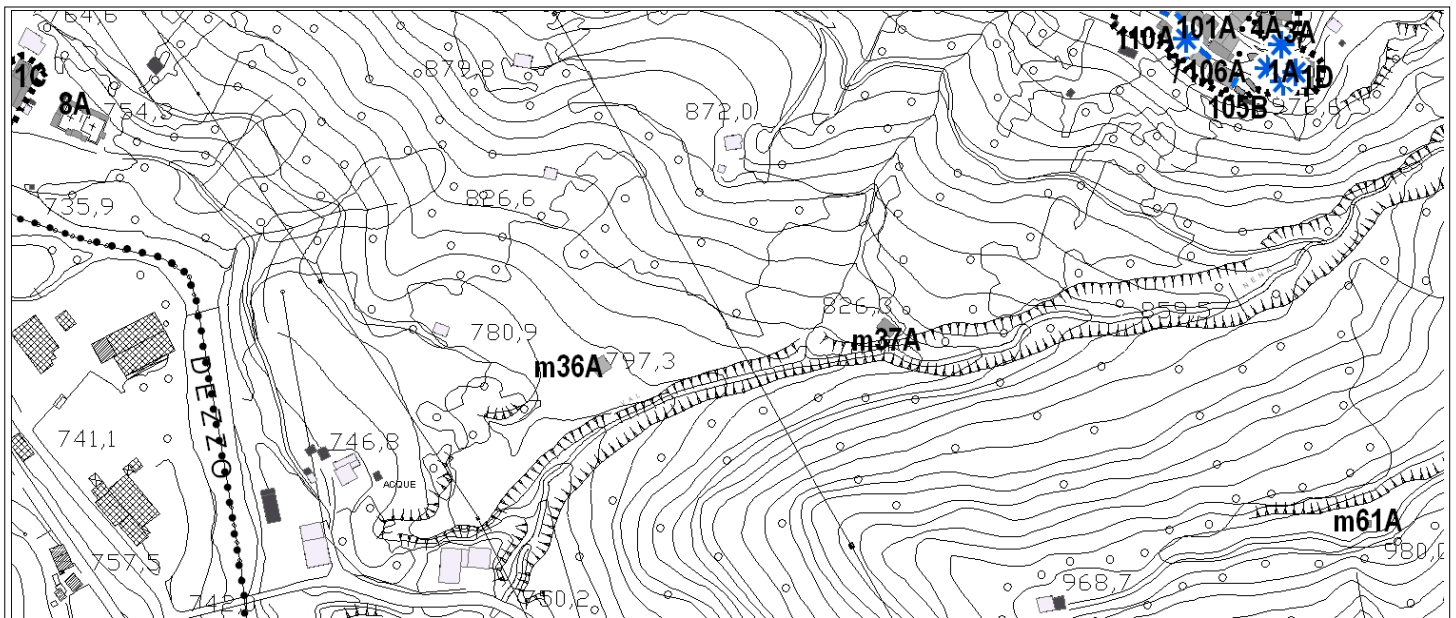
AREE LIBERE

n.	breve descrizione	specifiche di tutela

ELEMENTI ISOLATI DA EVIDENZIARE


n.	descrizione	specifiche di tutela

Planimetria 1:5000



Documentazione fotografica (rilievo fotografico del 2000)

Corpo A vista da sud (foto del 2007)



località: ex strada del Rivet

indirizzo: presso Località Acque

numero
scheda **35**

VALUTAZIONE DEI FABBRICATI

corpo	breve descrizione	elementi di pregio	superf. coperta	quota slm	docum. catastali	livello di trasformaz.	condizioni fisico-funzionali	grado di intervento	finiture murarie	prescrizioni aggiuntive
A	Cascina di 2 piani	tetto in legno, muratura in pietra	90	826	1903	caratteri originari	Mediocri	II	rasopietra	Edificio di particolare valore storico-architettonico-ambientale

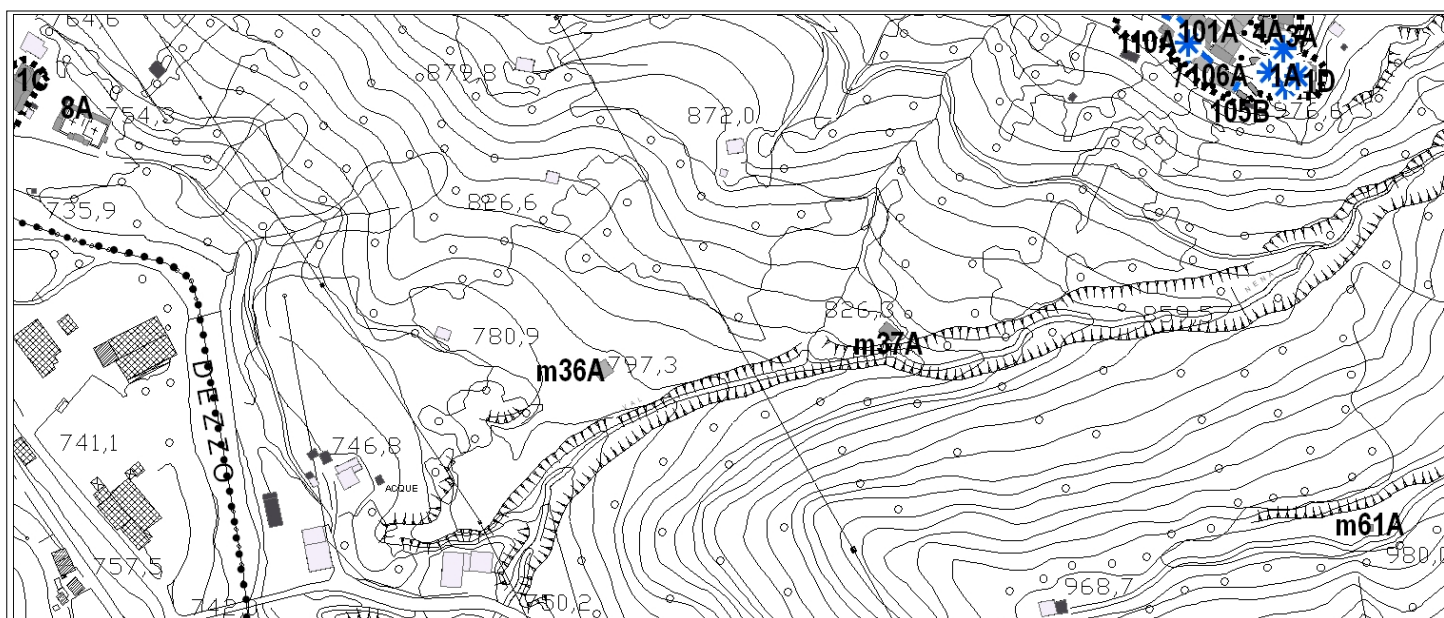
AREE LIBERE

n.	breve descrizione	specifiche di tutela

ELEMENTI ISOLATI DA EVIDENZIARE


n.	descrizione	specifiche di tutela

Planimetria 1:5000



Documentazione fotografica (rilievo fotografico del 2000)

Corpo A vista da sud (foto del 2007)



località: territorio montano

indirizzo: laterale di via Monte Negrino

numero
scheda **36**

VALUTAZIONE DEI FABBRICATI

corpo	breve descrizione	elementi di pregio	superf. coperta	quota slm	docum. catastali	livello di trasformaz.	condizioni fisico-funzionali	grado di intervento	finiture murarie	prescrizioni aggiuntive
A	Baita di 2 piani	muratura in pietra, tetto in legno	125	1024	1903	caratteri originari	Buone	III	rasopietra	

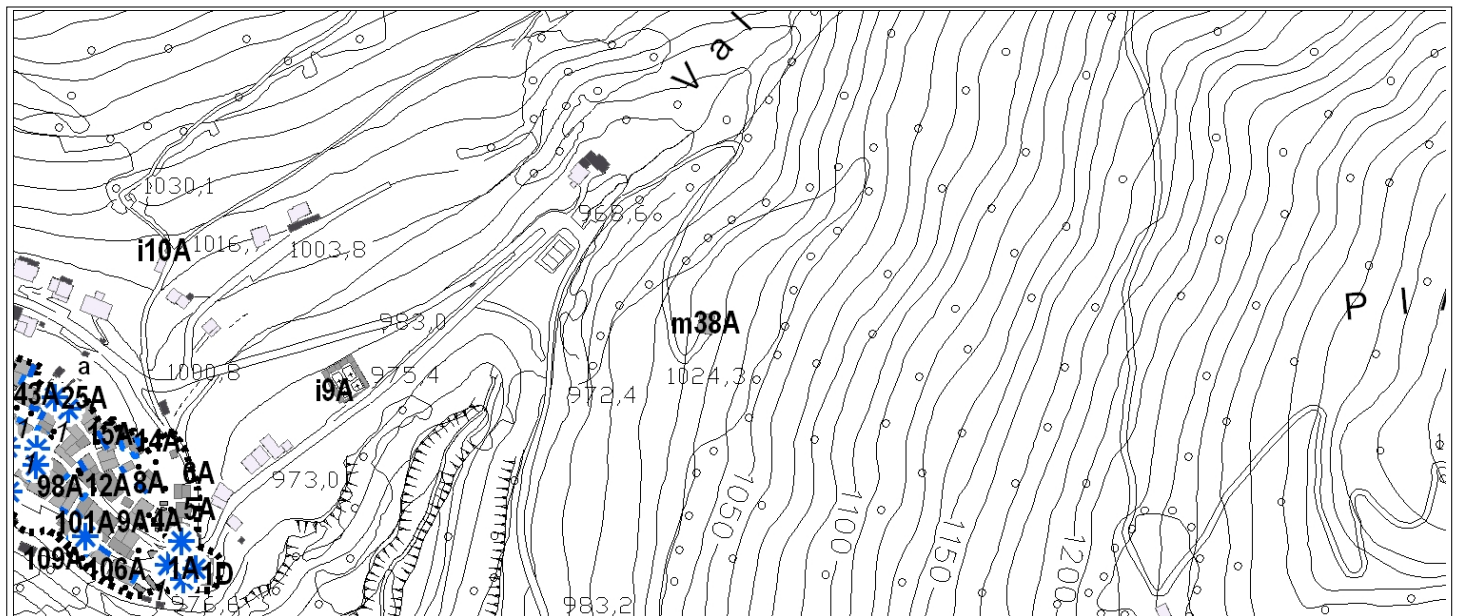
AREE LIBERE

n.	breve descrizione	specifiche di tutela

ELEMENTI ISOLATI DA EVIDENZIARE


n.	descrizione	specifiche di tutela

Planimetria 1:5000




Documentazione fotografica (rilievo fotografico del 2000)

Corpo A vista da sud



Corpo A vista da ovest (foto del 2007)



località: I Castelletti

indirizzo: via Monte Negrino

numero
scheda **37**

VALUTAZIONE DEI FABBRICATI

corpo	breve descrizione	elementi di pregio	superf. coperta	quota slm	docum. catastali	livello di trasformaz.	condizioni fisico-funzionali	grado di intervento	finiture murarie	prescrizioni aggiuntive
A	Edicola Sacra		2	985	1903	caratteri originari	Buone	I	intonaco e affresco	

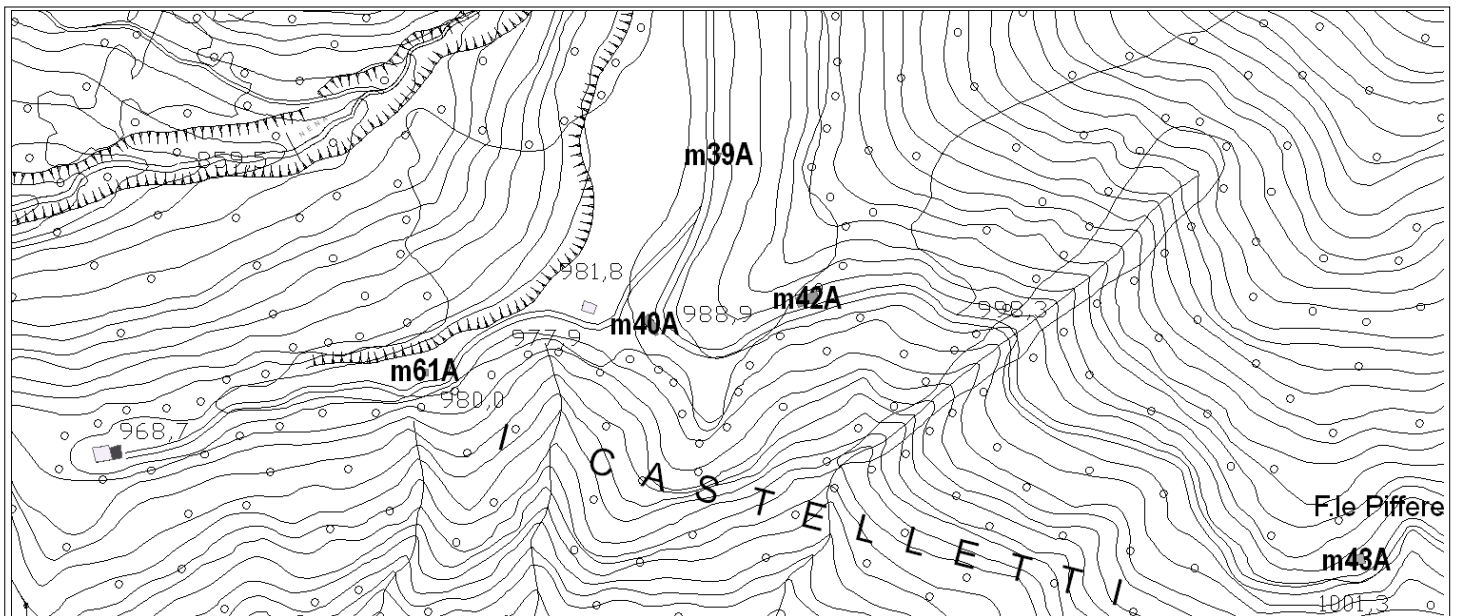
AREE LIBERE

n.	breve descrizione	specifiche di tutela

ELEMENTI ISOLATI DA EVIDENZIARE


n.	descrizione	specifiche di tutela

Planimetria 1:5000



Documentazione fotografica (rilievo fotografico del 2000)

Corpo A fronte ovest



località: I Castelletti

indirizzo: via Monte Negrino

VALUTAZIONE DEI FABBRICATI

corpo	breve descrizione	elementi di pregio	superf. coperta	quota slm	docum. catastali	livello di trasformaz.	condizioni fisico-funzionali	grado di intervento	finiture murarie	prescrizioni aggiuntive
A	Cascina di 2 piani con stalla e fienile	tetto in legno, muratura in pietra, buon rapporto tra pieni e vuoti	70	988	1903	caratteri originari	Buone	II	rasopietra	Edificio di particolare valore storico-architettonico-ambientale

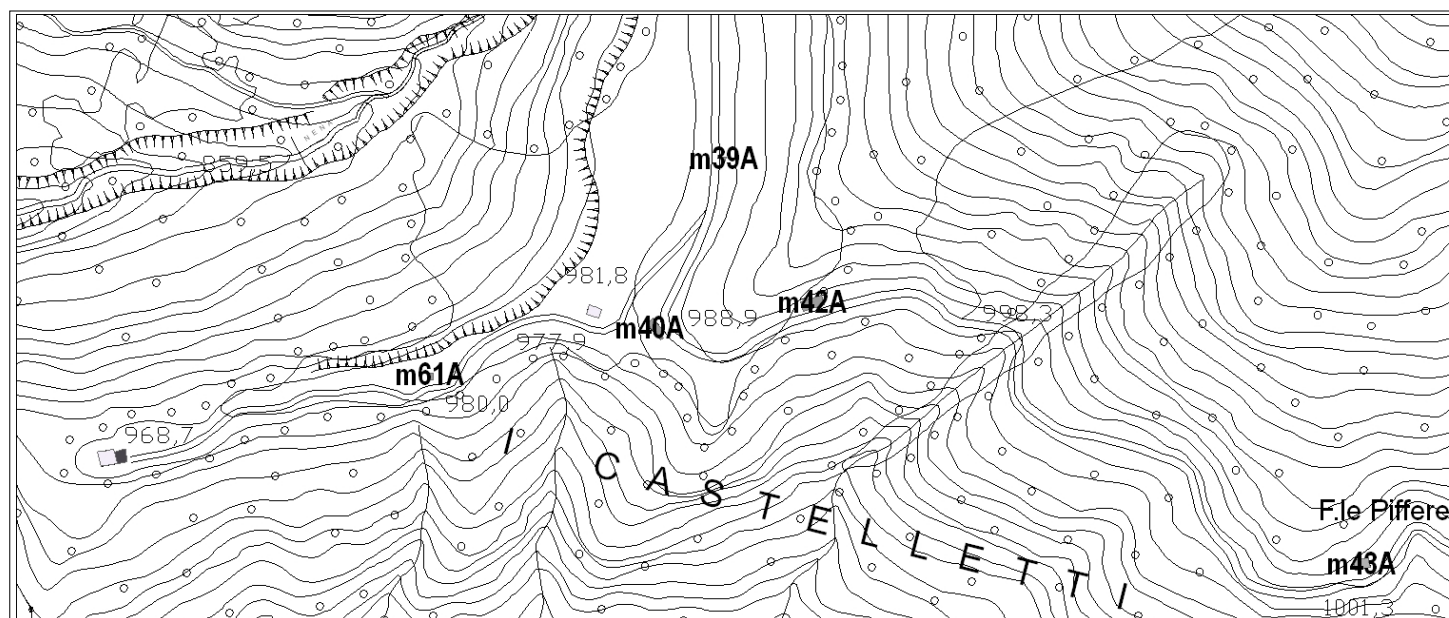
AREE LIBERE

n.	breve descrizione	specifiche di tutela

ELEMENTI ISOLATI DA EVIDENZIARE

n.	descrizione	specifiche di tutela

Planimetria 1:5000



Documentazione fotografica (rilievo fotografico del 2000)

Corpo A fronte sud-ovest e nord-ovest



Corpo A fronte nord-est



località: I Castelletti

indirizzo:

VALUTAZIONE DEI FABBRICATI

corpo	breve descrizione	elementi di pregio	superf. coperta	quota slm	docum. catastali	livello di trasformaz.	condizioni fisico-funzionali	grado di intervento	finiture murarie	prescrizioni aggiuntive
A	Baita di 3 piani e sottotetto	tetto in legno, muratura e cornici alle aperture in pietra	90	1009	1903	caratteri originari	Buone	II	rasopietra	Edificio di particolare valore storico-architettonico-ambientale

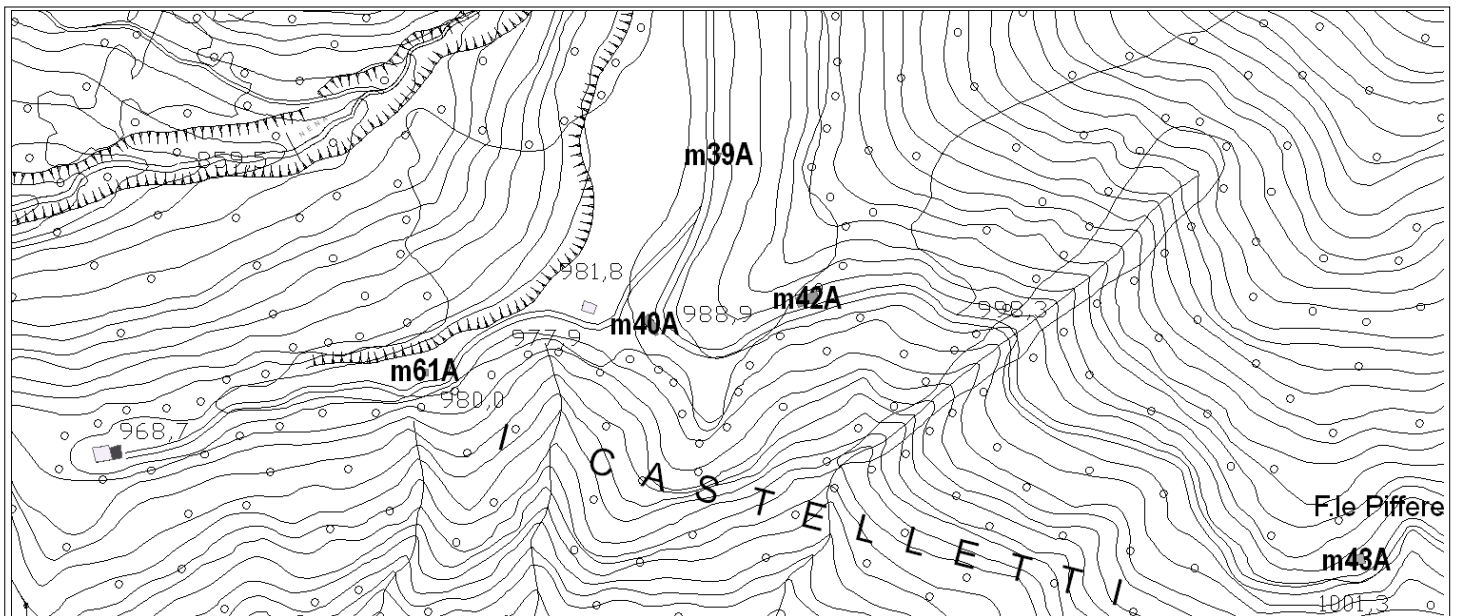
AREE LIBERE

n.	breve descrizione	specifiche di tutela

ELEMENTI ISOLATI DA EVIDENZIARE


n.	descrizione	specifiche di tutela

Planimetria 1:5000



Documentazione fotografica (rilievo fotografico del 2000)

Corpo A fronte sud



località: Fontanile Pifferetti

indirizzo:

numero
scheda 40

VALUTAZIONE DEI FABBRICATI

corpo	breve descrizione	elementi di pregio	superf. coperta	quota slm	docum. catastali	livello di trasformaz.	condizioni fisico-funzionali	grado di intervento	finiture murarie	prescrizioni aggiuntive
A	Baita di 2 piani con stalla e fienile		70	1013	1903	parzialmente trasformato	Buone	III	intonaco non tinteggiato	

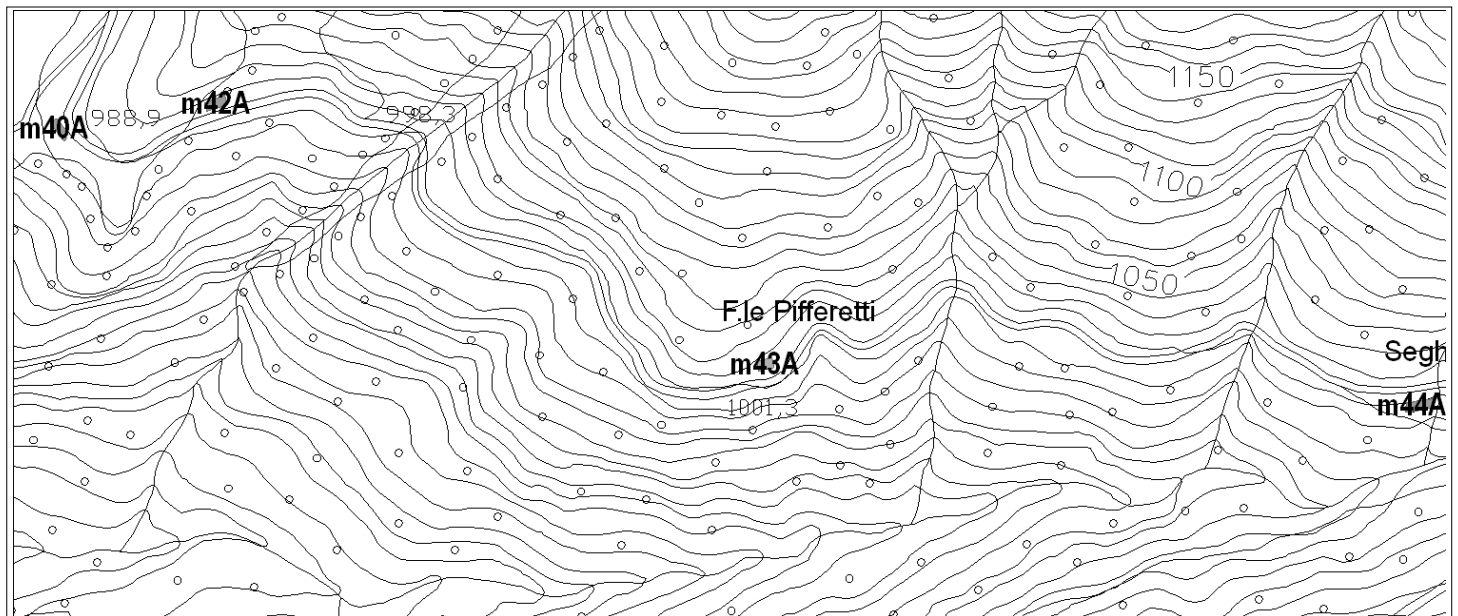
AREE LIBERE

n.	breve descrizione	specifiche di tutela

ELEMENTI ISOLATI DA EVIDENZIARE


n.	descrizione	specifiche di tutela

Planimetria 1:5000



Documentazione fotografica (rilievo fotografico del 2000)

Corpo A fronte sud e ovest (foto del 2007)



Corpo A fronte sud



località: Val Giogna - Segeria Furlì

indirizzo:

numero
scheda **41**

VALUTAZIONE DEI FABBRICATI

corpo	breve descrizione	elementi di pregio	superf. coperta	quota slm	docum. catastali	livello di trasformaz.	condizioni fisico-funzionali	grado di intervento	finiture murarie	prescrizioni aggiuntive
A	Segeria ora non più in uso, di 2 piani di cui uno contro terra	tetto e architravi in legno, muratura in pietra, inferriate alle finestre	115	1010	1853	trasformato	Abbandonato	II	rasopietra e prismi in calcestruzzo	Edificio di particolare valore storico-architettonico-ambientale

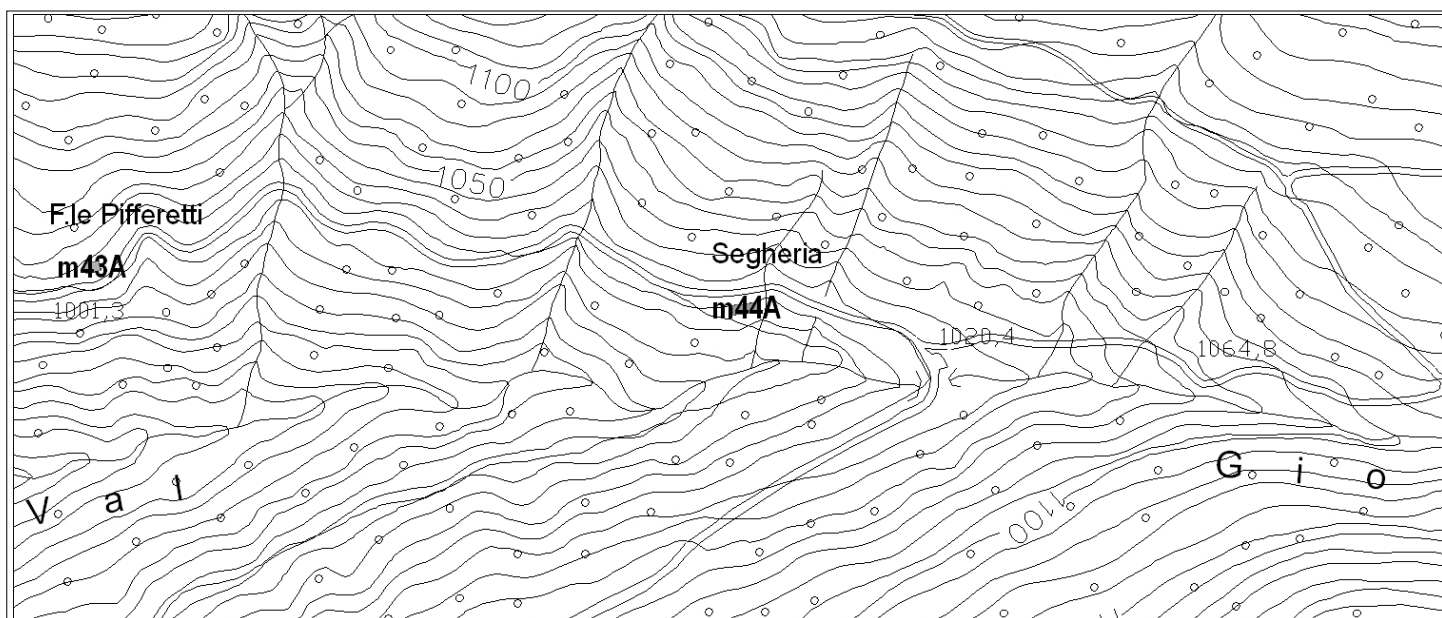
AREE LIBERE

n.	breve descrizione	specifiche di tutela

ELEMENTI ISOLATI DA EVIDENZIARE


n.	descrizione	specifiche di tutela

Planimetria 1:5000




Documentazione fotografica (rilievo fotografico del 2000)

Corpo A fronte nord e est



Corpo A fronte nord e ovest



località: Pianezze - Roccolo Ventura Stenterello indirizzo:

VALUTAZIONE DEI FABBRICATI

corpo	breve descrizione	elementi di pregio	superf. coperta	quota slm	docum. catastali	livello di trasformaz.	condizioni fisico-funzionali	grado di intervento	finiture murarie	prescrizioni aggiuntive
A	Roccolo di 5 piani recentemente ristrutturato. Edificato nel 1885	tetto in legno, muratura in pietra, buon rapporto di proporzioni	25	1427	1903	parzialmente trasformato	Buone	II	rasopietra, intonaco di cemento	Edificio di particolare valore storico-architettonico-ambientale

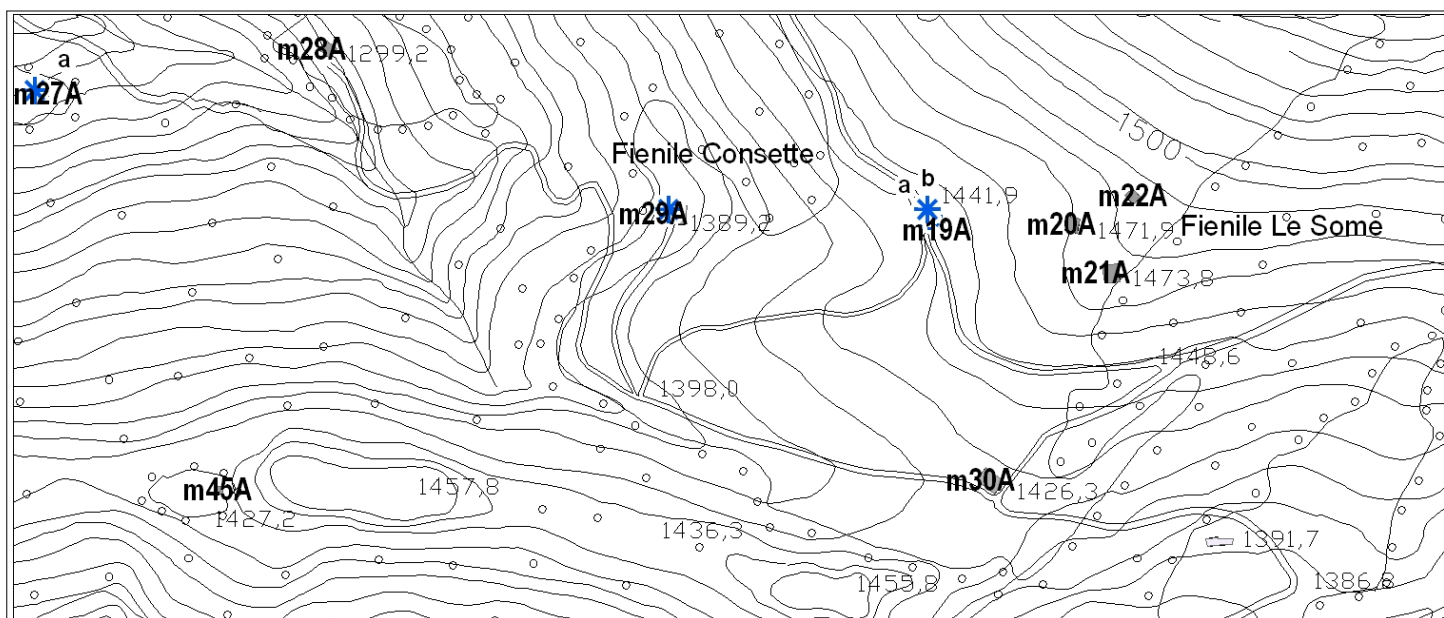
AREE LIBERE

n.	breve descrizione	specifiche di tutela
	impianto arboreo ancora presente	integrale

ELEMENTI ISOLATI DA EVIDENZIARE

n.	descrizione	specifiche di tutela

Planimetria 1:5000



Documentazione fotografica (rilievo fotografico del 2000)

Corpo A vista da nord (foto del 2006)



località: Pianezze - Tegia di Madalene

indirizzo:

numero
scheda **43**

VALUTAZIONE DEI FABBRICATI

corpo	breve descrizione	elementi di pregio	superf. coperta	quota slm	docum. catastali	livello di trasformaz.	condizioni fisico-funzionali	grado di intervento	finiture murarie	prescrizioni aggiuntive
A	Cascina di 3 piani	tetto in legno, muratura in pietra, buon rapporto tra pieni e vuoti	60	1230	1903	caratteri originari	Buone	III	intonaco di cemento	

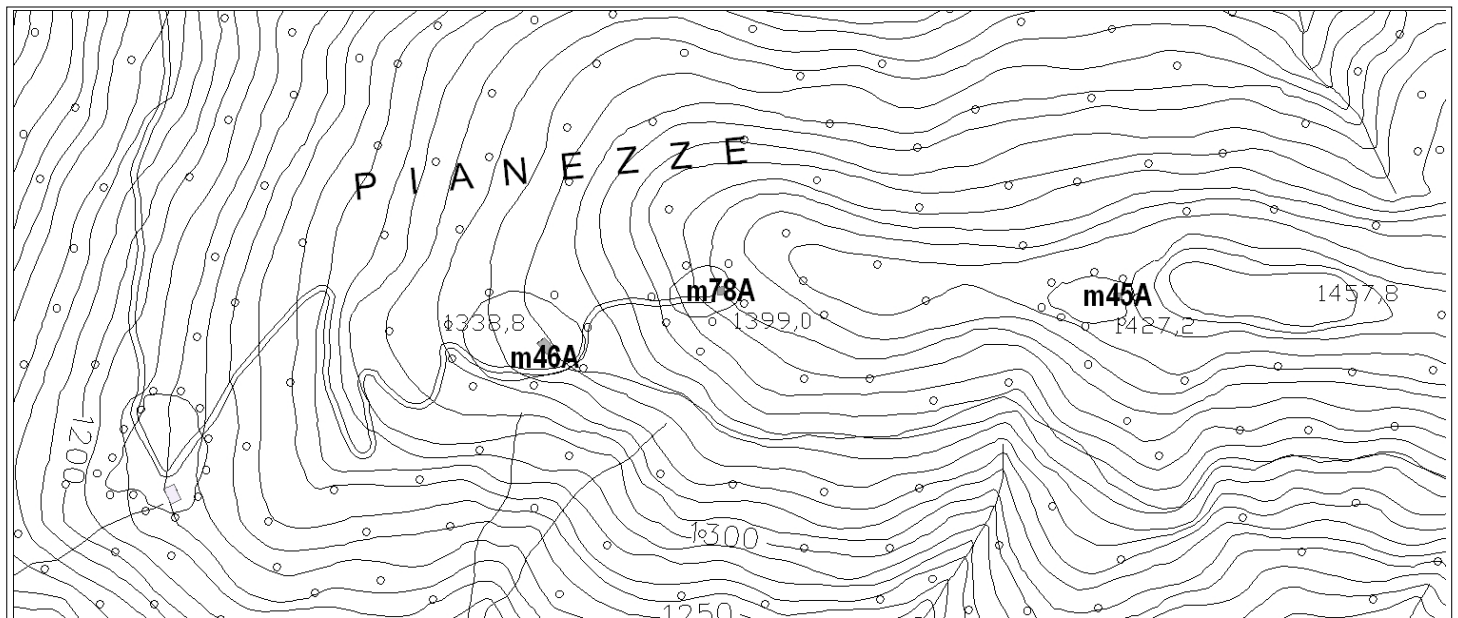
AREE LIBERE

n.	breve descrizione	specifiche di tutela

ELEMENTI ISOLATI DA EVIDENZIARE

n.	descrizione	specifiche di tutela

Planimetria 1:5000



Documentazione fotografica (rilievo fotografico del 2000)

Corpo A vista da ovest (foto del 2006)



località: Val Giogna

indirizzo: Strada Provinciale n.59

numero
scheda **44**

VALUTAZIONE DEI FABBRICATI

corpo	breve descrizione	elementi di pregio	superf. coperta	quota slm	docum. catastali	livello di trasformaz.	condizioni fisico-funzionali	grado di intervento	finiture murarie	prescrizioni aggiuntive
A	Baita di 2 piani	tetto in legno, muratura e cornici aperture in pietra	125	813	1853	caratteri originari	Buone	III	rasopietra	

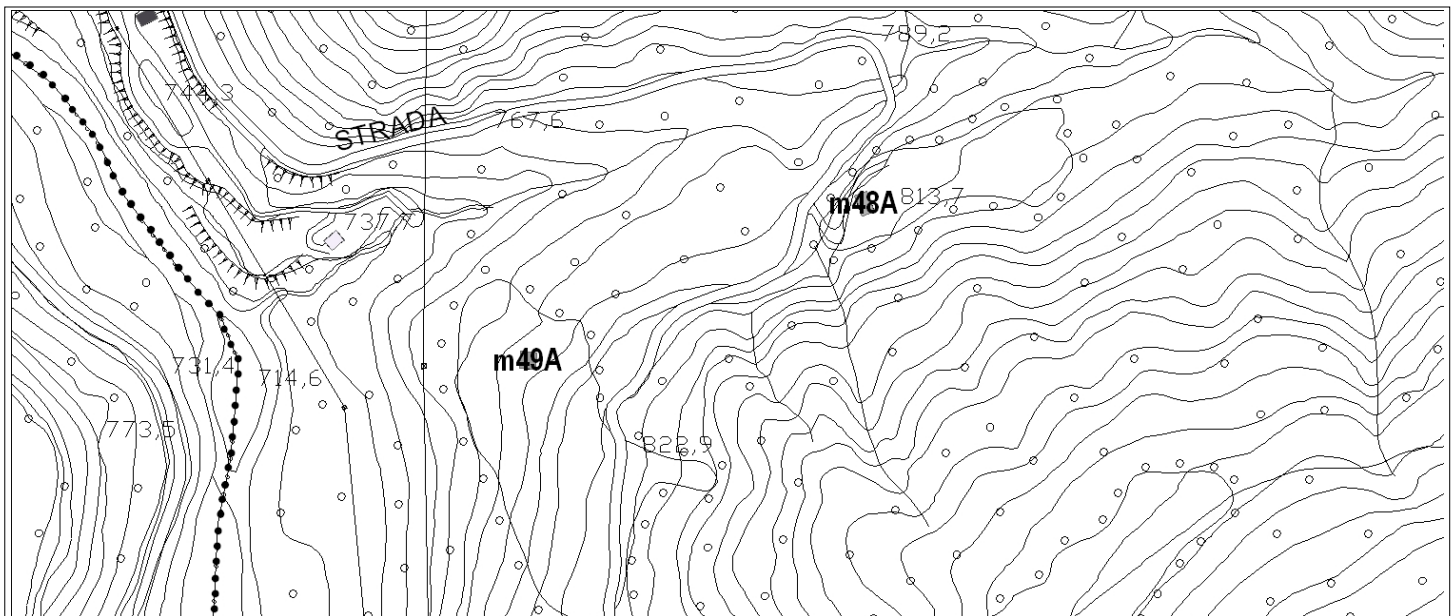
AREE LIBERE

n.	breve descrizione	specifiche di tutela

ELEMENTI ISOLATI DA EVIDENZIARE


n.	descrizione	specifiche di tutela

Planimetria 1:5000



Documentazione fotografica (rilievo fotografico del 2000)

Corpo A fronte ovest



Corpo A vista da est (foto del 2007)



località: Cascina Zanagioi

indirizzo: Strada Provinciale n.59

numero
scheda **45**

VALUTAZIONE DEI FABBRICATI

corpo	breve descrizione	elementi di pregio	superf. coperta	quota slm	docum. catastali	livello di trasformaz.	condizioni fisico-funzionali	grado di intervento	finiture murarie	prescrizioni aggiuntive
A	Baita di 2 piani	muratura in pietra, tetto in legno, buon rapporto tra pieni e vuoti	120	785	1853	caratteri originari	Mediocri	II	rasopietra, intonaco di cemento	Edificio di particolare valore storico-architettonico-ambientale

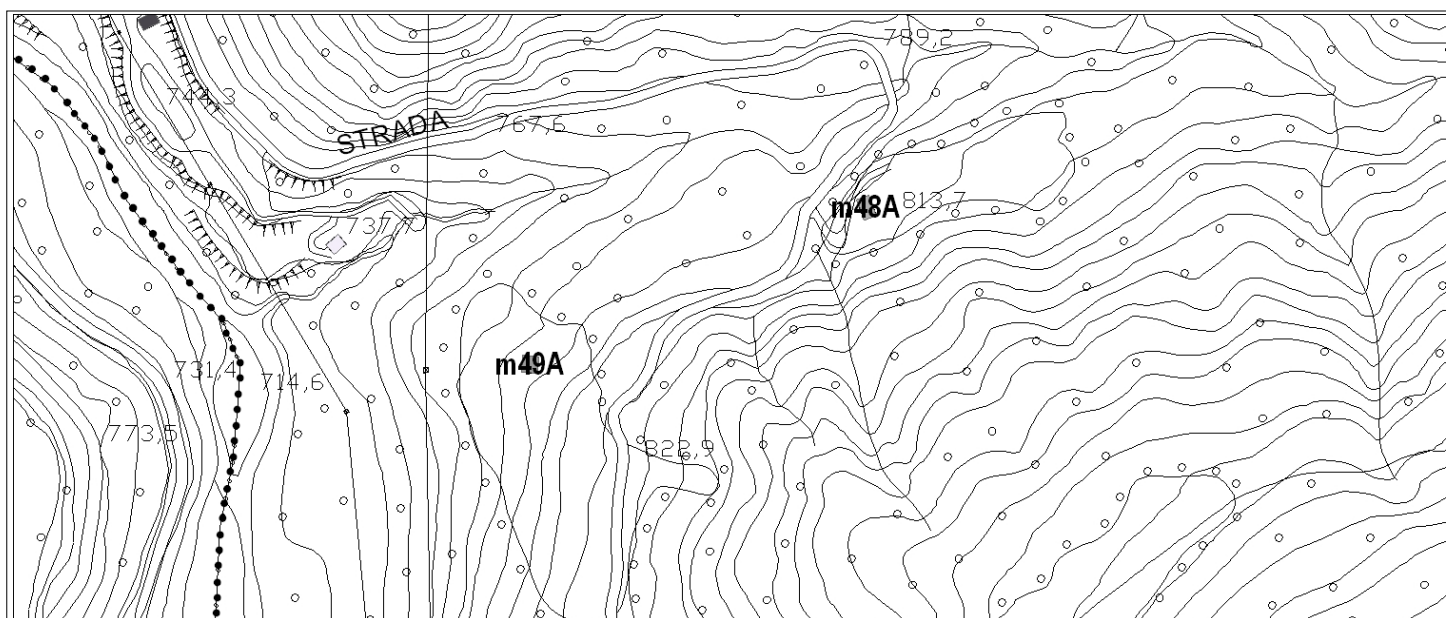
AREE LIBERE

n.	breve descrizione	specifiche di tutela

ELEMENTI ISOLATI DA EVIDENZIARE


n.	descrizione	specifiche di tutela

Planimetria 1:5000



Documentazione fotografica (rilievo fotografico del 2000)

Corpo A vista da sud



Corpo A vista da ovest foto del 2007



località: Cascina Paen

indirizzo:

numero
scheda **46**

VALUTAZIONE DEI FABBRICATI

corpo	breve descrizione	elementi di pregio	superf. coperta	quota slm	docum. catastali	livello di trasformaz.	condizioni fisico-funzionali	grado di intervento	finiture murarie	prescrizioni aggiuntive
A	Baita di 3 piani	tetto, balconi e cornici aperture in legno, muratura in pietra, inferriate	250	959	1853	caratteri originari	Buone	II	rasopietra	Edificio di particolare valore storico-architettonico-ambientale

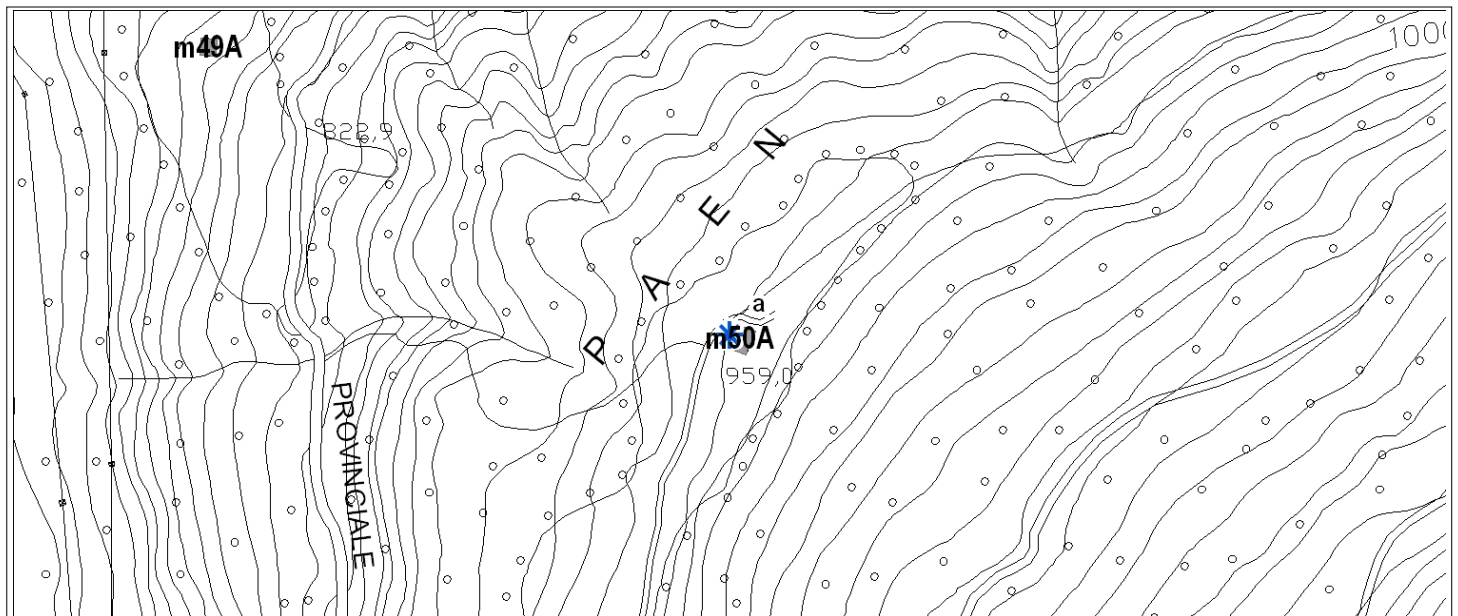
AREE LIBERE

n.	breve descrizione	specifiche di tutela

ELEMENTI ISOLATI DA EVIDENZIARE

n.	descrizione	specifiche di tutela
a	affresco sacro	integrale

Planimetria 1:5000




Documentazione fotografica (rilievo fotografico del 2000)

Corpo A fronte ovest e sud



Corpo A fronte nord



località: Paen Basso

indirizzo:

numero
scheda **47**

VALUTAZIONE DEI FABBRICATI

corpo	breve descrizione	elementi di pregio	superf. coperta	quota slm	docum. catastali	livello di trasformaz.	condizioni fisico-funzionali	grado di intervento	finiture murarie	prescrizioni aggiuntive
A	Baita di 2 piani con sottotetto	tetto in legno, cornici aperture, muratura in pietra	150	956	1853	parzialmente trasformato	Buone	II	rasopietra	Edificio di particolare valore storico-architettonico-ambientale

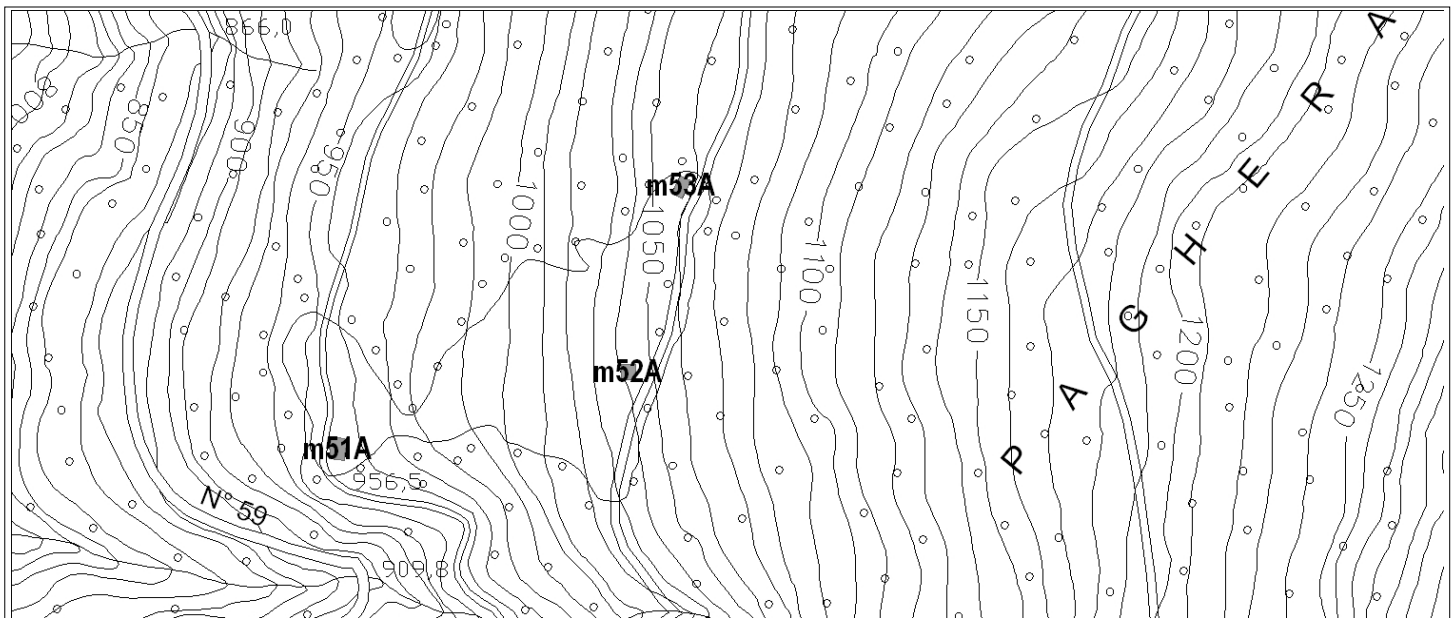
AREE LIBERE

n.	breve descrizione	specifiche di tutela

ELEMENTI ISOLATI DA EVIDENZIARE

n.	descrizione	specifiche di tutela

Planimetria 1:5000




Documentazione fotografica (rilievo fotografico del 2000)

Corpo A fronte ovest e nord



Corpo A fronte sud



località: Paen Alto

indirizzo:

numero
scheda **48**

VALUTAZIONE DEI FABBRICATI

corpo	breve descrizione	elementi di pregio	superf. coperta	quota slm	docum. catastali	livello di trasformaz.	condizioni fisico-funzionali	grado di intervento	finiture murarie	prescrizioni aggiuntive
A	Baita di 2 piani con stalla e fienile	tetto, architrave in legno, muratura in pietra, buon rapp. tra pieni e vuoti	100	1040	1853	caratteri originari	Mediocri	II	rasopietra	Edificio di particolare valore storico-architettonico-ambientale

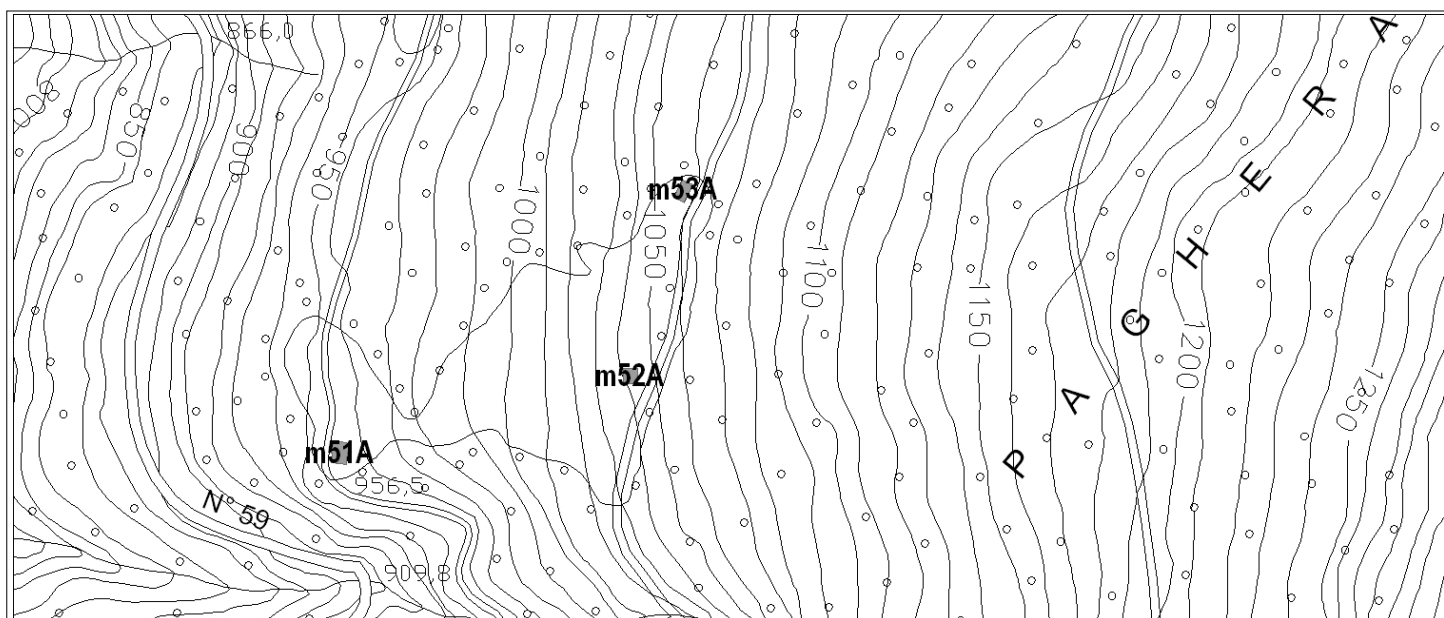
AREE LIBERE

n.	breve descrizione	specifiche di tutela

ELEMENTI ISOLATI DA EVIDENZIARE

n.	descrizione	specifiche di tutela

Planimetria 1:5000



Documentazione fotografica (rilievo fotografico del 2000)

Corpo A fronte sud



Corpo A vista da ovest (foto del 2006)



località: Paen Alto

indirizzo:

numero
scheda 49

VALUTAZIONE DEI FABBRICATI

corpo	breve descrizione	elementi di pregio	superf. coperta	quota slm	docum. catastali	livello di trasformaz.	condizioni fisico-funzionali	grado di intervento	finiture murarie	prescrizioni aggiuntive
A	Baita di 2 piani	tetto in legno, muratura in pietra	100	1055	1853	caratteri originari	Mediocri	II	rasopietra	Edificio di particolare valore storico-architettonico-ambientale

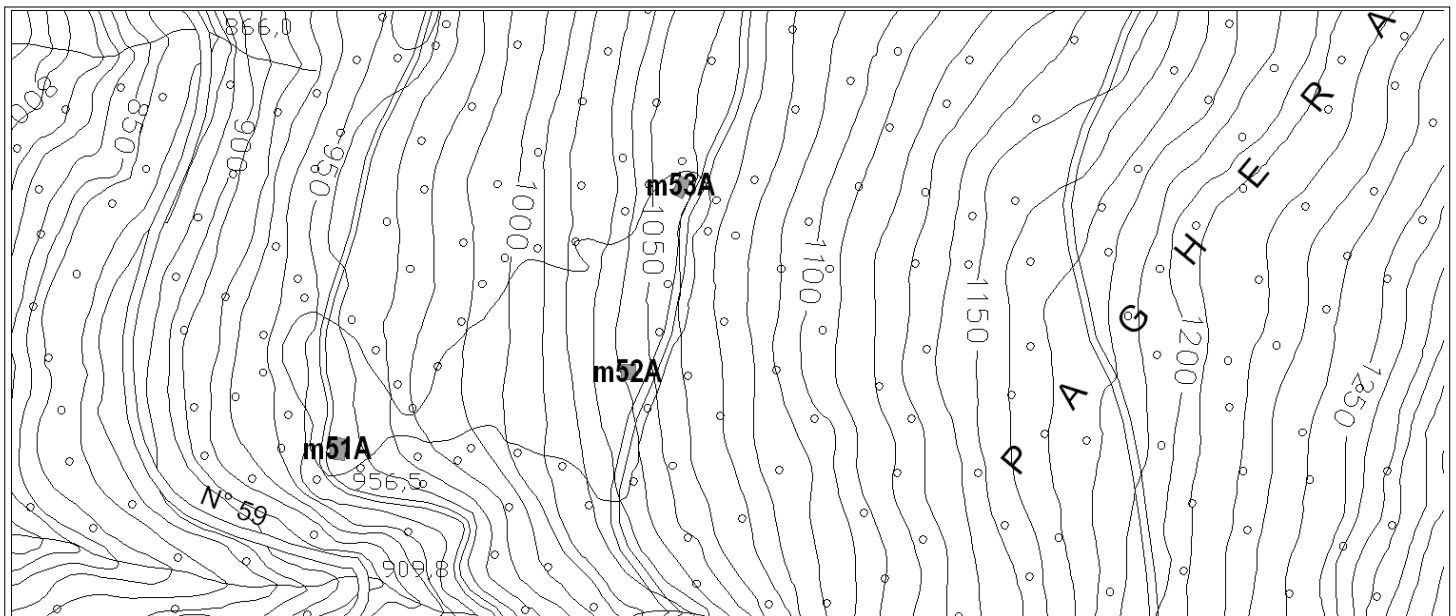
AREE LIBERE

n.	breve descrizione	specifiche di tutela

ELEMENTI ISOLATI DA EVIDENZIARE


n.	descrizione	specifiche di tutela

Planimetria 1:5000




Documentazione fotografica (rilievo fotografico del 2000)

Corpo A fronte sud



Corpo A vista da ovest (foto del 2006)



località: Roccolo dol Gat - Costone

indirizzo:

numero
scheda 50

VALUTAZIONE DEI FABBRICATI

corpo	breve descrizione	elementi di pregio	superf. coperta	quota slm	docum. catastali	livello di trasformaz.	condizioni fisico-funzionali	grado di intervento	finiture murarie	prescrizioni aggiuntive
A	Roccolo di 4 piani, recentemente ristrutturato	tetto, cornici delle aperture in legno, muratura in pietra	25	1710	1903	caratteri originari	Buone	II	rasopietra	Edificio di particolare valore storico-architettonico-ambientale

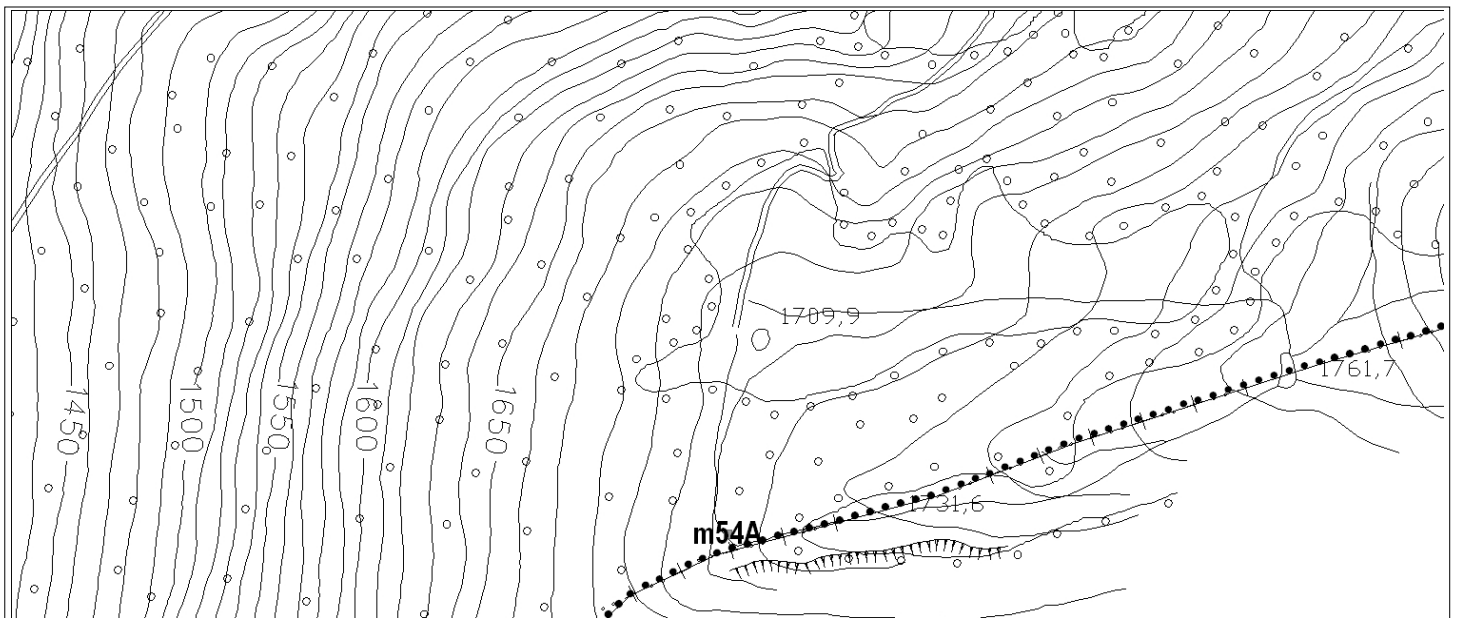
AREE LIBERE

n.	breve descrizione	specifiche di tutela

ELEMENTI ISOLATI DA EVIDENZIARE

n.	descrizione	specifiche di tutela

Planimetria 1:5000



Documentazione fotografica (rilievo fotografico del 2000)

Corpo A fronte ovest



Corpo A fronte ovest e scorcio fronte nord



località: Malga del Costone

indirizzo:

numero
scheda **51**

VALUTAZIONE DEI FABBRICATI

corpo	breve descrizione	elementi di pregio	superf. coperta	quota slm	docum. catastali	livello di trasformaz.	condizioni fisico-funzionali	grado di intervento	finiture murarie	prescrizioni aggiuntive
A	Malga di un piano, recentemente ristrutturata	tetto in legno, muratura in pietra	60	1625	1903	caratteri originari	Buone	III	pietra/rasopietra	
B	Malga di un piano, recentemente ristrutturata	tetto in legno, muratura in pietra	45	1625	1903	caratteri originari	Buone	III	pietra/rasopietra	

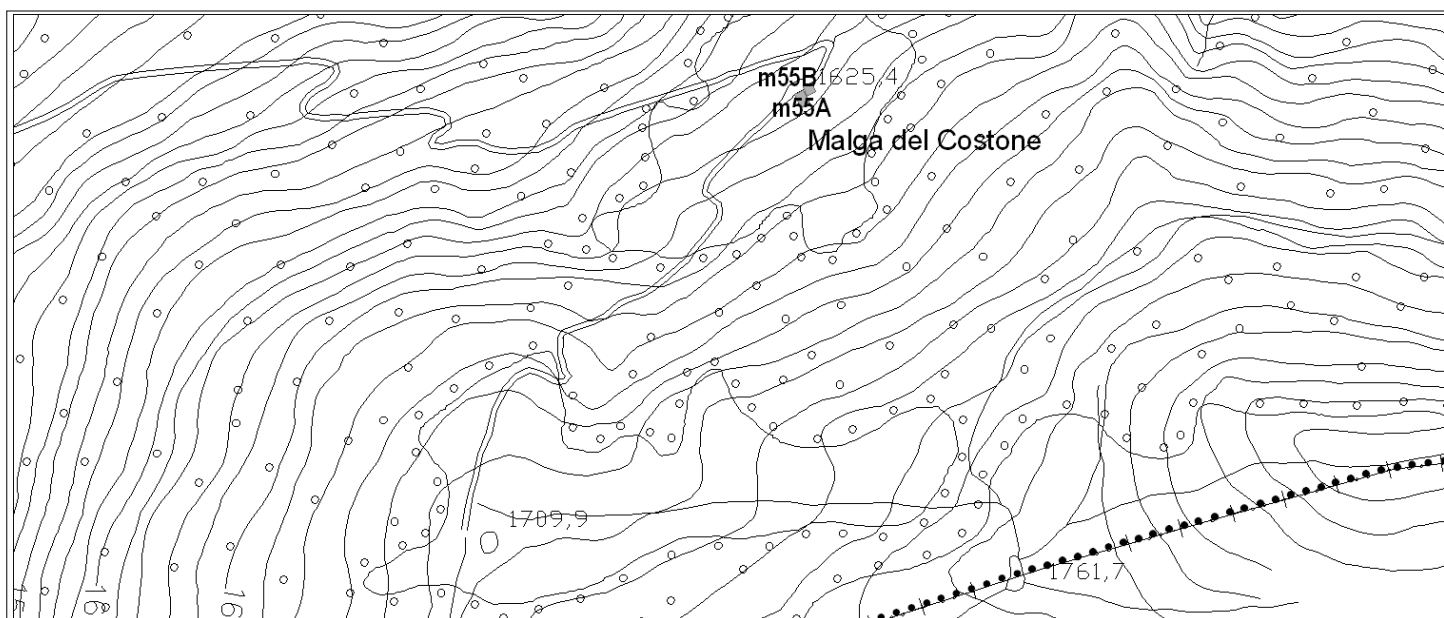
AREE LIBERE

n.	breve descrizione	specifiche di tutela

ELEMENTI ISOLATI DA EVIDENZIARE


n.	descrizione	specifiche di tutela

Planimetria 1:5000




Documentazione fotografica (rilievo fotografico del 2000)

Corpo A e B fronte ovest



Corpo A e B vista da nord



località: Bettoni

indirizzo:

VALUTAZIONE DEI FABBRICATI

corpo	breve descrizione	elementi di pregio	superf. coperta	quota slm	docum. catastali	livello di trasformaz.	condizioni fisico-funzionali	grado di intervento	finiture murarie	prescrizioni aggiuntive
A	Roccolo bettoni di 3 piani	tetto in legno e muratura in pietra	17	970		recente	Buone	II	intonaco di cemento	Edificio di particolare valore storico-architettonico-ambientale

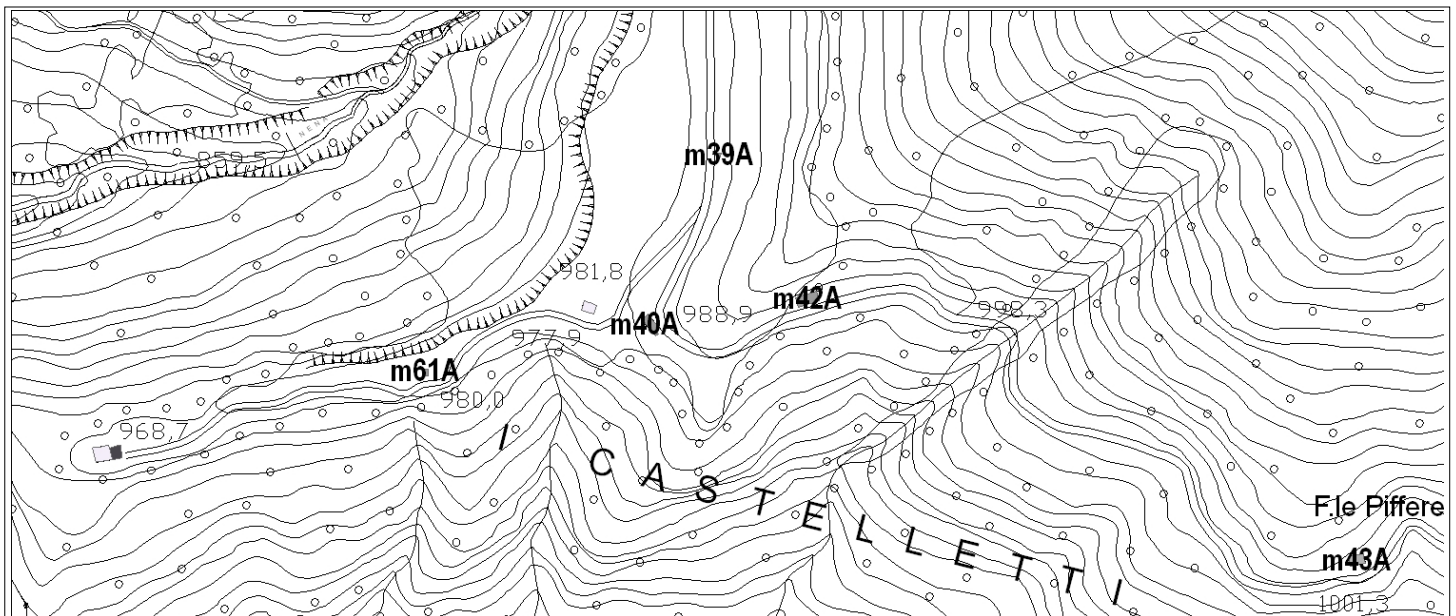
AREE LIBERE

n.	breve descrizione	specifiche di tutela
	impianto arboreo ancora presente	integrale

ELEMENTI ISOLATI DA EVIDENZIARE


n.	descrizione	specifiche di tutela

Planimetria 1:5000



Documentazione fotografica (rilievo fotografico del 2000)

Corpo A vista da est (foto del 2006)



località: Roccolo delle strie - Cilirì

indirizzo:

VALUTAZIONE DEI FABBRICATI

corpo	breve descrizione	elementi di pregio	superf. coperta	quota slm	docum. catastali	livello di trasformaz.	condizioni fisico-funzionali	grado di intervento	finiture murarie	prescrizioni aggiuntive
A	Roccolo di 3 piani	tetto e architravi in legno, muratura in pietra, buon rapp. edificio/morfologia	30	1274		caratteri originari	Buone	II	rasopietra	Edificio di particolare valore storico-architettonico-ambientale

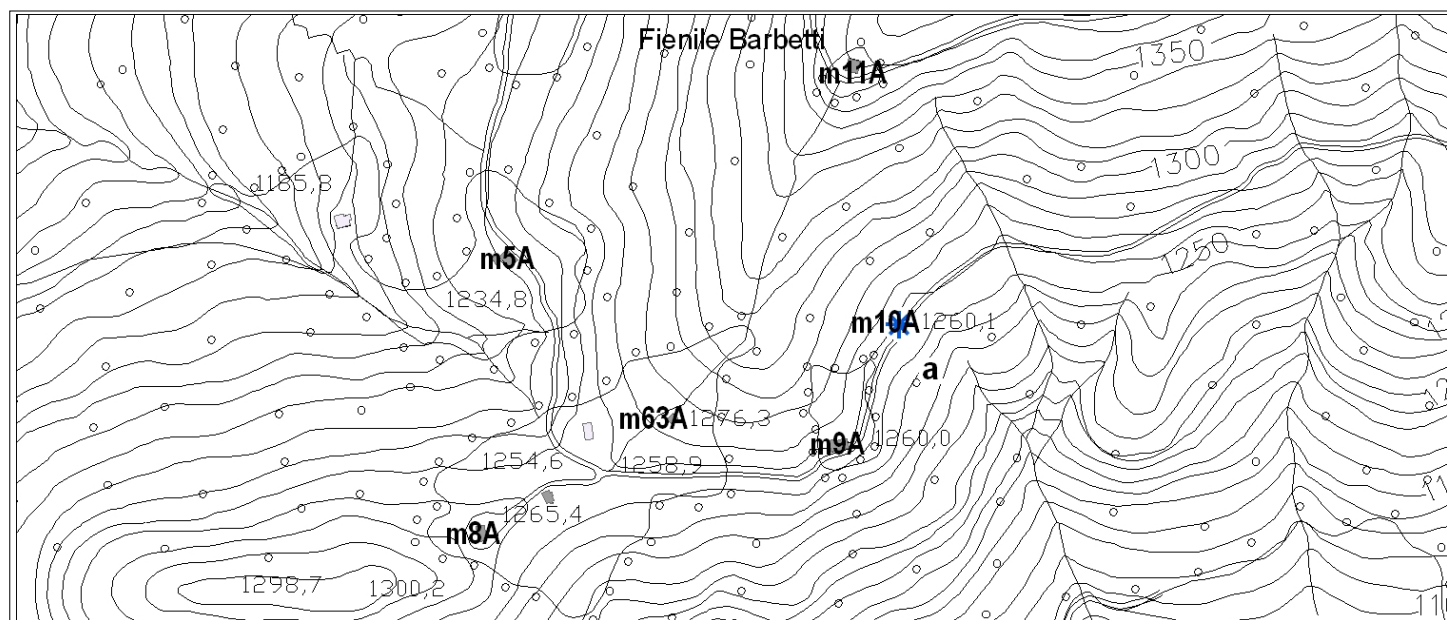
AREE LIBERE

n.	breve descrizione	specifiche di tutela

ELEMENTI ISOLATI DA EVIDENZIARE

n.	descrizione	specifiche di tutela

Planimetria 1:5000



Documentazione fotografica (rilievo fotografico del 2000)

Corpo A vista da sud (foto del 2006)



località: Roccolo Scaravelli

indirizzo:

numero
scheda **54**

VALUTAZIONE DEI FABBRICATI

corpo	breve descrizione	elementi di pregio	superf. coperta	quota slm	docum. catastali	livello di trasformaz.	condizioni fisico-funzionali	grado di intervento	finiture murarie	prescrizioni aggiuntive
A	Roccolo di 4 piani	tetto in legno, muratura in pietra, inserimento ambientale di valore paesistico	55	1657		caratteri originari	Mediocri	II	intonaco di calce	Edificio di particolare valore storico-architettonico-ambientale

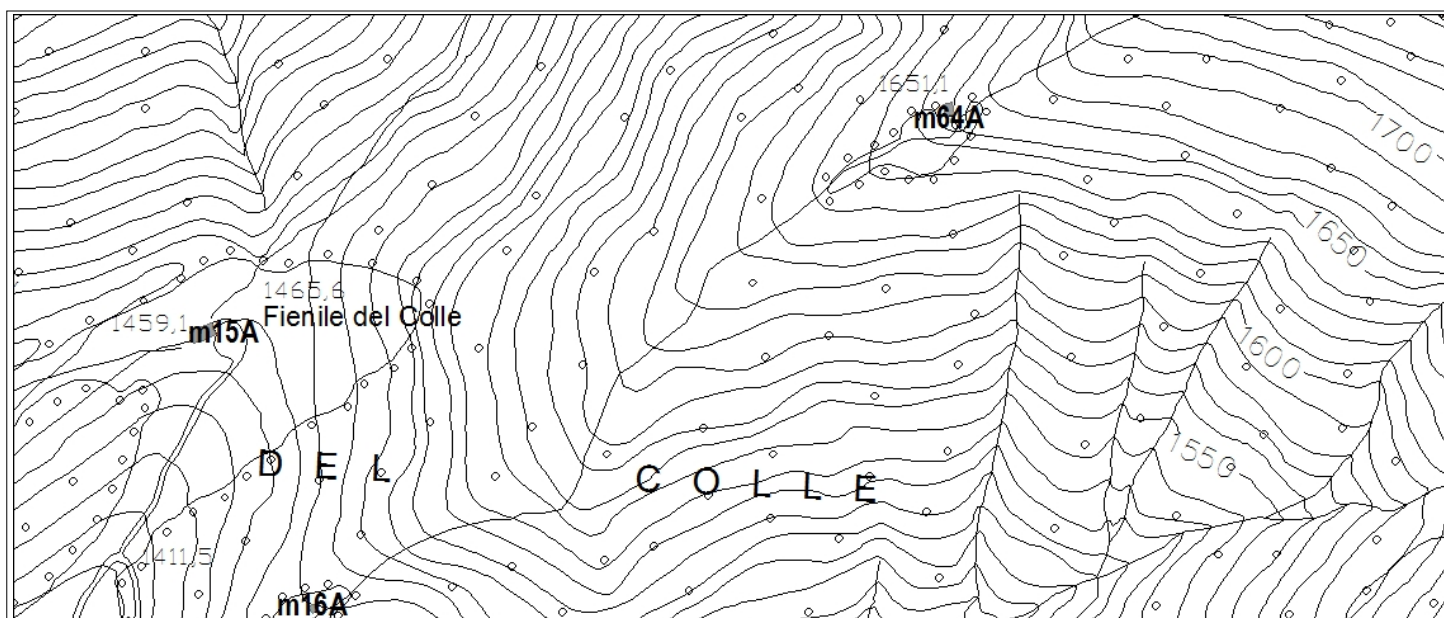
AREE LIBERE

n.	breve descrizione	specifiche di tutela
	impianto arboreo ben conservato	integrale

ELEMENTI ISOLATI DA EVIDENZIARE

n.	descrizione	specifiche di tutela

Planimetria 1:5000



Documentazione fotografica (rilievo fotografico del 2000)

Corpo A vista da est (foto del 2006)



località: Roccolo della Stradera

indirizzo:

numero
scheda **55**

VALUTAZIONE DEI FABBRICATI

corpo	breve descrizione	elementi di pregio	superf. coperta	quota slm	docum. catastali	livello di trasformaz.	condizioni fisico-funzionali	grado di intervento	finiture murarie	prescrizioni aggiuntive
A	Roccolo di 4 piani	tetto in legno, muratura in pietra, inserimento ambientale di valore paesistico	30	1630		parzialmente trasformato	Buone	II	pietra	Edificio di particolare valore storico-architettonico-ambientale

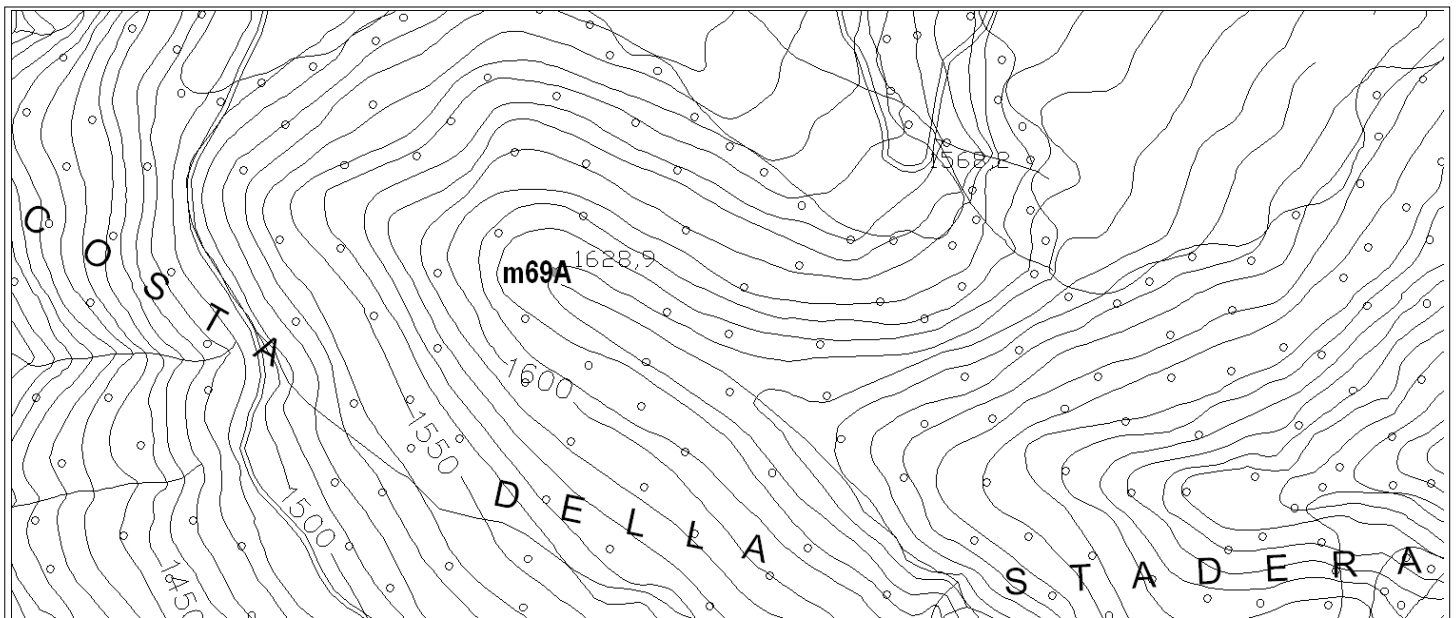
AREE LIBERE

n.	breve descrizione	specifiche di tutela
	impianto arboreo ancora presente	integrale

ELEMENTI ISOLATI DA EVIDENZIARE


n.	descrizione	specifiche di tutela

Planimetria 1:5000



Documentazione fotografica (rilievo fotografico del 2000)

Corpo A vista da nord (foto del 2006)



Indagine sul nucleo di antica formazione di Azzone

a cura di: Arch. Filippo Simonetti; collab.: Dott. Sergio Appiani, Arch. Erica Ronzoni

BENI ISOLATI DEL
TERRITORIO MONTANO

m 78

località: Ruculì - Pianezze

indirizzo:

numero
scheda **56**

VALUTAZIONE DEI FABBRICATI

corpo	breve descrizione	elementi di pregio	superf. coperta	quota slm	docum. catastali	livello di trasformaz.	condizioni fisico-funzionali	grado di intervento	finiture murarie	prescrizioni aggiuntive
A	Roccolo di 3 piani	tetto in legno, muratura in pietra	25	1390		caratteri originari	Mediocri	II	pietra	Edificio di particolare valore storico-architettonico-ambientale

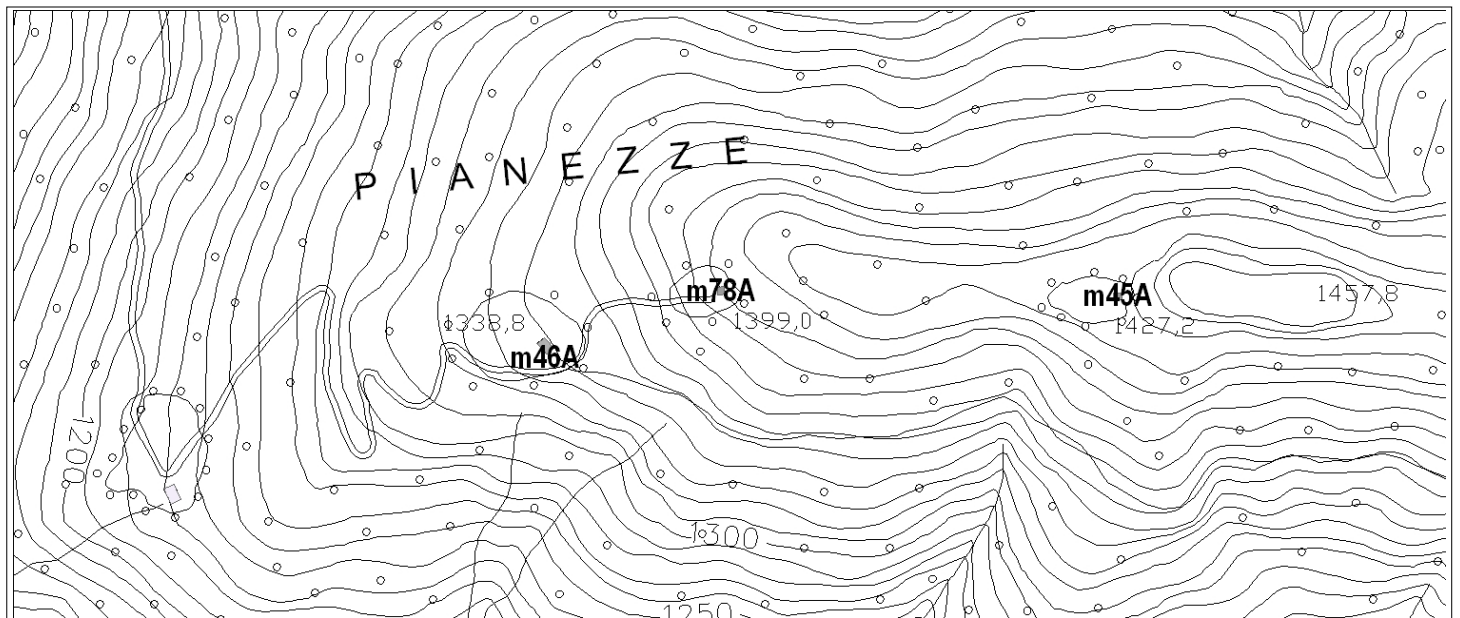
AREE LIBERE

n.	breve descrizione	specifiche di tutela

ELEMENTI ISOLATI DA EVIDENZIARE



n.	descrizione	specifiche di tutela

Planimetria 1:5000



Documentazione fotografica (rilievo fotografico del 2000)

Corpo A vista da sud (foto del 2006)



località: Roccolo del Giovetto

indirizzo:

VALUTAZIONE DEI FABBRICATI

corpo	breve descrizione	elementi di pregio	superf. coperta	quota slm	docum. catastali	livello di trasformaz.	condizioni fisico-funzionali	grado di intervento	finiture murarie	prescrizioni aggiuntive
A	Roccolo di 3 piani	tetto in legno, muratura in pietra	75	1312		parzialmente trasformato	Buone	II	pietra	Edificio di particolare valore storico-architettonico-ambientale

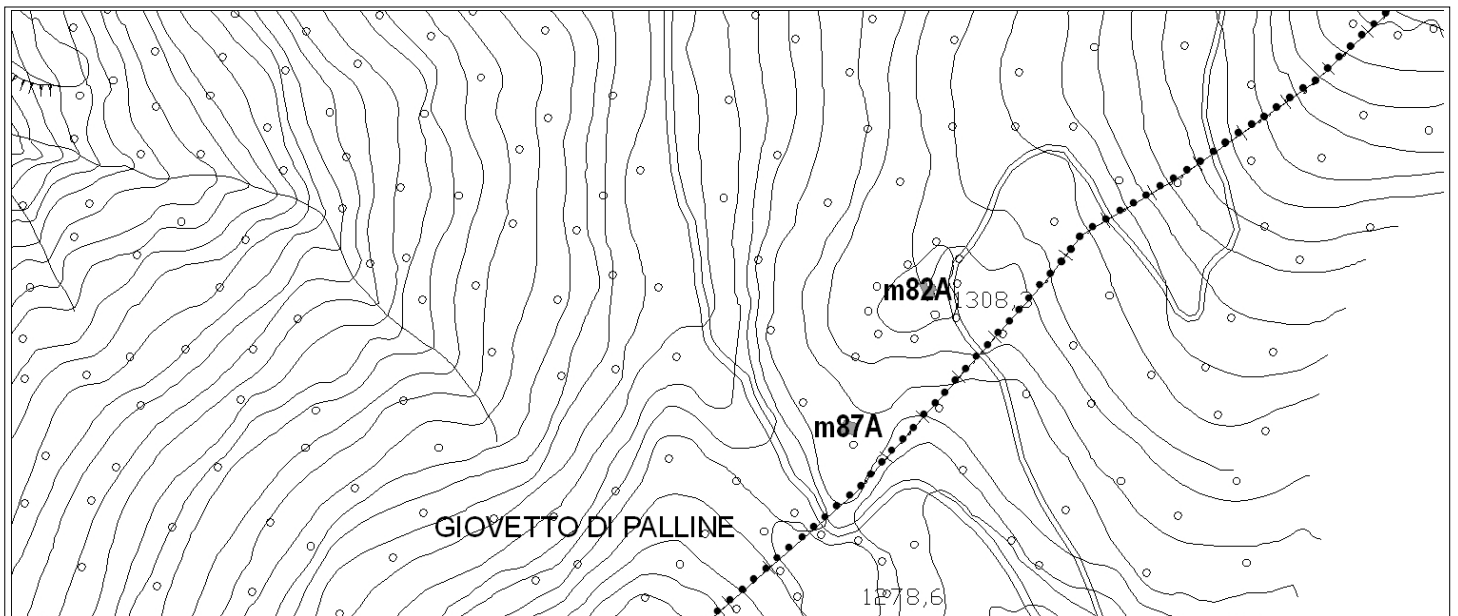
AREE LIBERE

n.	breve descrizione	specifiche di tutela

ELEMENTI ISOLATI DA EVIDENZIARE


n.	descrizione	specifiche di tutela

Planimetria 1:5000



Documentazione fotografica (rilievo fotografico del 2000)

Corpo A (foto del 2006)



località: Roccolo Piane

indirizzo:

VALUTAZIONE DEI FABBRICATI

corpo	breve descrizione	elementi di pregio	superf. coperta	quota slm	docum. catastali	livello di trasformaz.	condizioni fisico-funzionali	grado di intervento	finiture murarie	prescrizioni aggiuntive
A	Roccolo di 4 piani	tetto in legno, muratura in pietra, elementi architett. originali e compatibili	25	1443		caratteri originari	Buone	II	rasopietra	Edificio di particolare valore storico-architettonico-ambientale

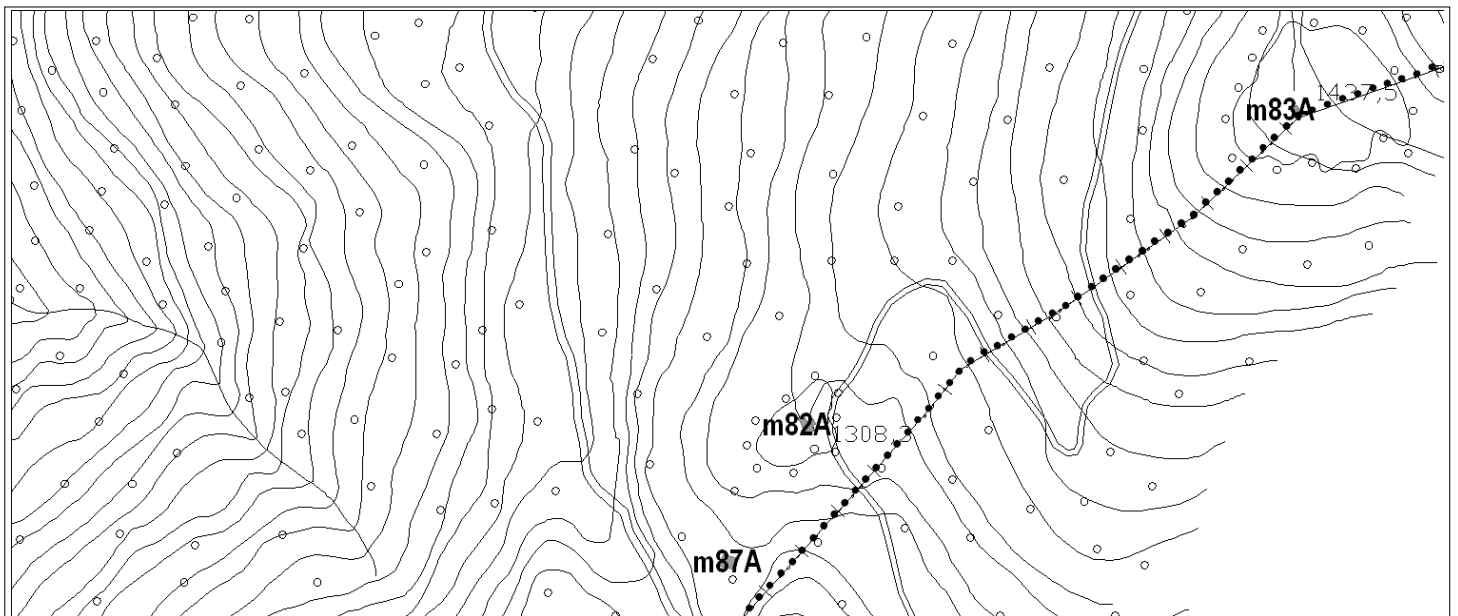
AREE LIBERE

n.	breve descrizione	specifiche di tutela

ELEMENTI ISOLATI DA EVIDENZIARE

n.	descrizione	specifiche di tutela

Planimetria 1:5000



Documentazione fotografica (rilievo fotografico del 2000)

Corpo A vista da nord-ovest (foto del 2006)



località: Roccolo del Giovetto

indirizzo:

VALUTAZIONE DEI FABBRICATI

corpo	breve descrizione	elementi di pregio	superf. coperta	quota slm	docum. catastali	livello di trasformaz.	condizioni fisico-funzionali	grado di intervento	finiture murarie	prescrizioni aggiuntive
A	Roccolo di 3 piani	tetto in legno, muratura in pietra	70	1302		parzialmente trasformato	Mediocri	II	intonaco di cemento	Edificio di particolare valore storico-architettonico-ambientale

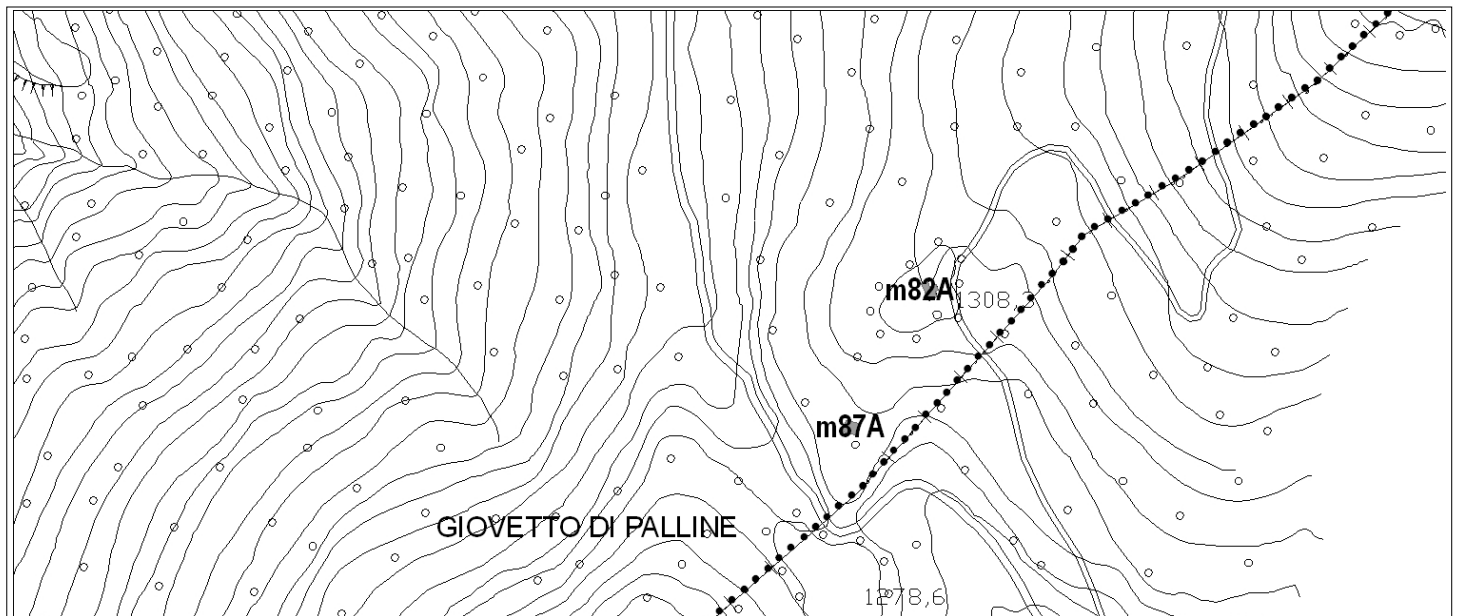
AREE LIBERE

n.	breve descrizione	specifiche di tutela

ELEMENTI ISOLATI DA EVIDENZIARE

n.	descrizione	specifiche di tutela

Planimetria 1:5000



Documentazione fotografica (rilievo fotografico del 2000)

Corpo A vista da ovest (foto del 2006)



località: Val Nena

indirizzo:

numero
scheda 60

VALUTAZIONE DEI FABBRICATI

corpo	breve descrizione	elementi di pregio	superf. coperta	quota slm	docum. catastali	livello di trasformaz.	condizioni fisico-funzionali	grado di intervento	finiture murarie	prescrizioni aggiuntive
A	Edicola sacra		1	996		recente	Buone	I	intonaco crespone	

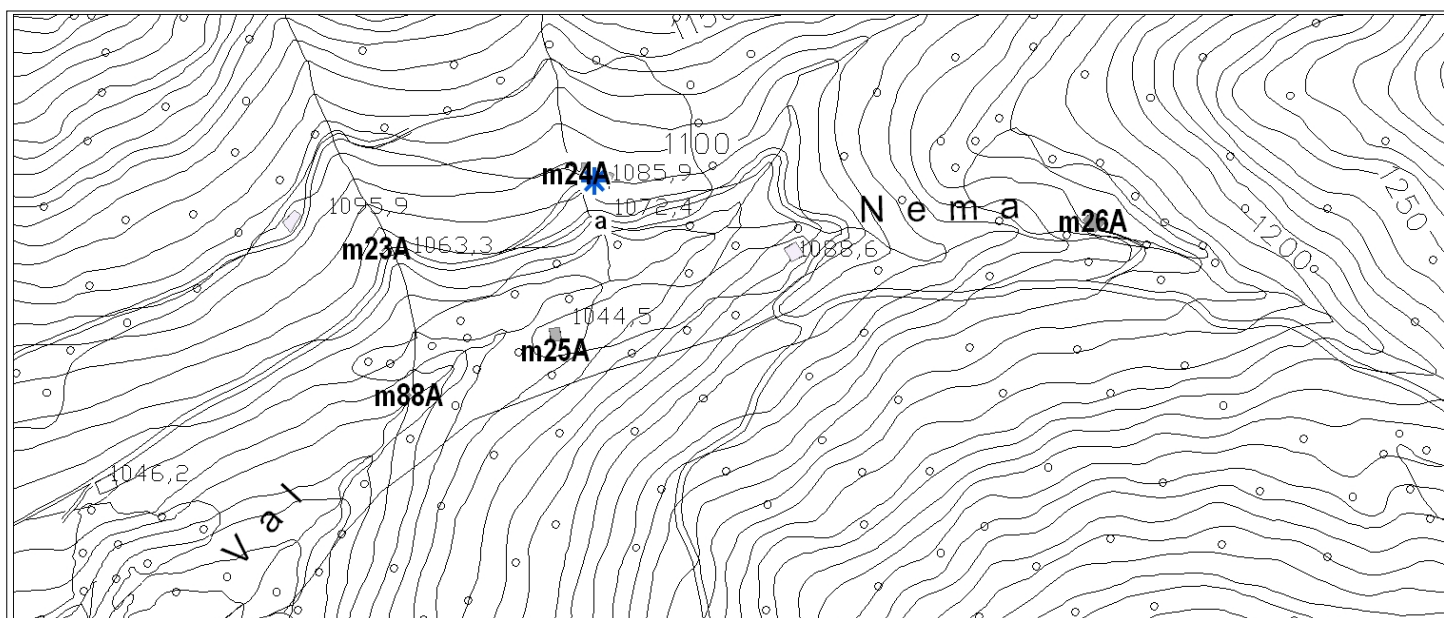
AREE LIBERE

n.	breve descrizione	specifiche di tutela

ELEMENTI ISOLATI DA EVIDENZIARE

n.	descrizione	specifiche di tutela

Planimetria 1:5000



Documentazione fotografica (rilievo fotografico del 2000)

Corpo A (foto del 2006)

