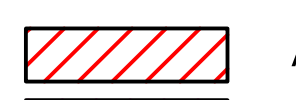

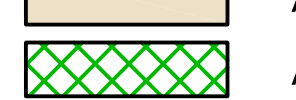
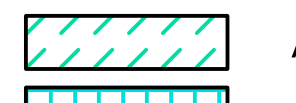

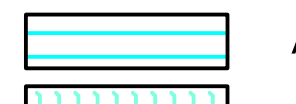
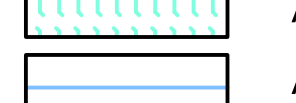
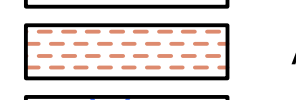
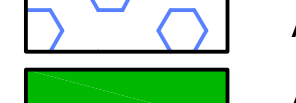







LEGENDA

-  Area di frana attiva (Fa)
-  Area di frana quiescente (Fq)
-  Area acclivi o prossime a scarpate acclivi (as)
-  Area di conoide attivo non protette (Ca)
-  Area di conoide attivo parzialmente protette (Cp)
-  Area di conoide non recentemente attivatosi o completamente protetta (Cn)
-  Area a pericolosità molto elevata di esondazione torrentizia (Ee)
-  Area a pericolosità elevata di esondazione torrentizia (Eb)
-  Area a pericolosità media o moderata di esondazione torrentizia (Em)
-  Area di possibile innesco di colate per terreni fini su pendii inclinati (pi)
-  Area interessate da carsismo superficiale diffuso (ks)
-  Area a rischio idrogeologico molto elevato - zona 1 (z1)
-  Area a pericolosità molto elevata o elevata di valanga (Ve)
-  Area a pericolosità molto elevata o elevata lineare di valanga (Ve)



COMUNE DI AZZONE
 Provincia di Bergamo
Componente geologica, idrogeologica e sismica
 del Piano di Governo del Territorio
 in attuazione dell'art. 57 L.R. 11-03-2005 n. 12
 CARTOGRAFIA DI VINCOLO E SINTESI

TITOLO ELABORATO
CARTA DI SINTESI

SCALA PLOT	ORI LAYOUT	FASE PROJ.	NOME FILE	DATA	SCALA	TAVOLA
1:5	-	DEF	Tav_4_Sintesi.dwg	12/2010	1:5.000	4A

PROGETTISTI
 **Dot. Geol. SERGIO GHILARDI**
 Iscritto all' O.R.G. della Lombardia n° 258
 S. Ghilardi & C. s.r.l.
 24020 SANICA (Bergamo)
 Via Tiziana, 1
 Telefono e Fax: 035.3601112
 E-Mail: geo@ghilardi.com.it