












## LEGENDA


### Vincoli della pianificazione di bacino

-  Area di frana attiva (Fa)
-  Area di frana quiescente (Fq)
-  Area di conoide attivo non protette (Ca)
-  Area di conoide attivo parzialmente protette (Cp)
-  Area di conoide non recentemente attivatosi o completamente protetta (Cn)
-  Area a pericolosità molto elevata di esondazione torrentizia (Ee)
-  Area a pericolosità elevata di esondazione torrentizia (Eb)
-  Area a pericolosità media o moderata di esondazione torrentizia (Em)
-  Area a pericolosità molto elevata o elevata di valanga (Ve)
-  Area a pericolosità molto elevata o elevata lineare di valanga (Ve)
-  Area a rischio idrogeologico molto elevato - zona 1 (z1)


### Vincoli di polizia idraulica dei corsi d'acqua

Il vincolo di polizia idraulica relativo al Reticolo Idrico non è riportato in carta, in quanto non sovrapponibile per motivazioni tecniche alla base aerofotogrammetrica. Tale vincolo è comunque a tutti gli effetti vigente e dovrà sempre essere valutato consultando lo studio del Reticolo Idrico comunale vigente.

### Vincoli di carattere idrogeologico

-  Area di salvaguardia delle captazioni idropotabili
- Zona di tutela assoluta: raggio 10 m dalla captazione
- Zona di rispetto: raggio 200 m dalla captazione
- Perimetrate con criterio misto geometrico-topografico (D.Lgs. 152/2006 art. 94)

### Geositi - siti di interesse geologico

-  Siti di interesse geomorfologico (ubicazione indicativa)



**COMUNE DI AZZONE**  
 Provincia di Bergamo  
**Componente geologica, idrogeologica e sismica**  
**del Piano di Governo del Territorio**  
**in attuazione dell'art. 57 L.R. 11-03-2005 n. 12**  
 CARTOGRAFIA DI VINCOLO E SINTESI

TITOLO ELABORATO

**CARTA DEI VINCOLI**

SCALA PLOT.	DM. LAYOUT	FASE PROG.	NOME FILE	DATA	SCALA	TAVOLA
1:5	-	DEF	Tav_3_Vincoli.dwg	12/2010	1:5.000	<b>3B</b>

PROGETTISTI


 Dott. Geol. SERGIO GHILARDI  
 iscritto all' O.R.G. della Lombardia n° 258  
 di S. Ghilardi & C. s.n.c.  
 24020 SANICA (Bergamo)  
 Via Tezze, 1  
 Telefono e Fax: 035-340112  
 E-Mail: geo@mediscom.it