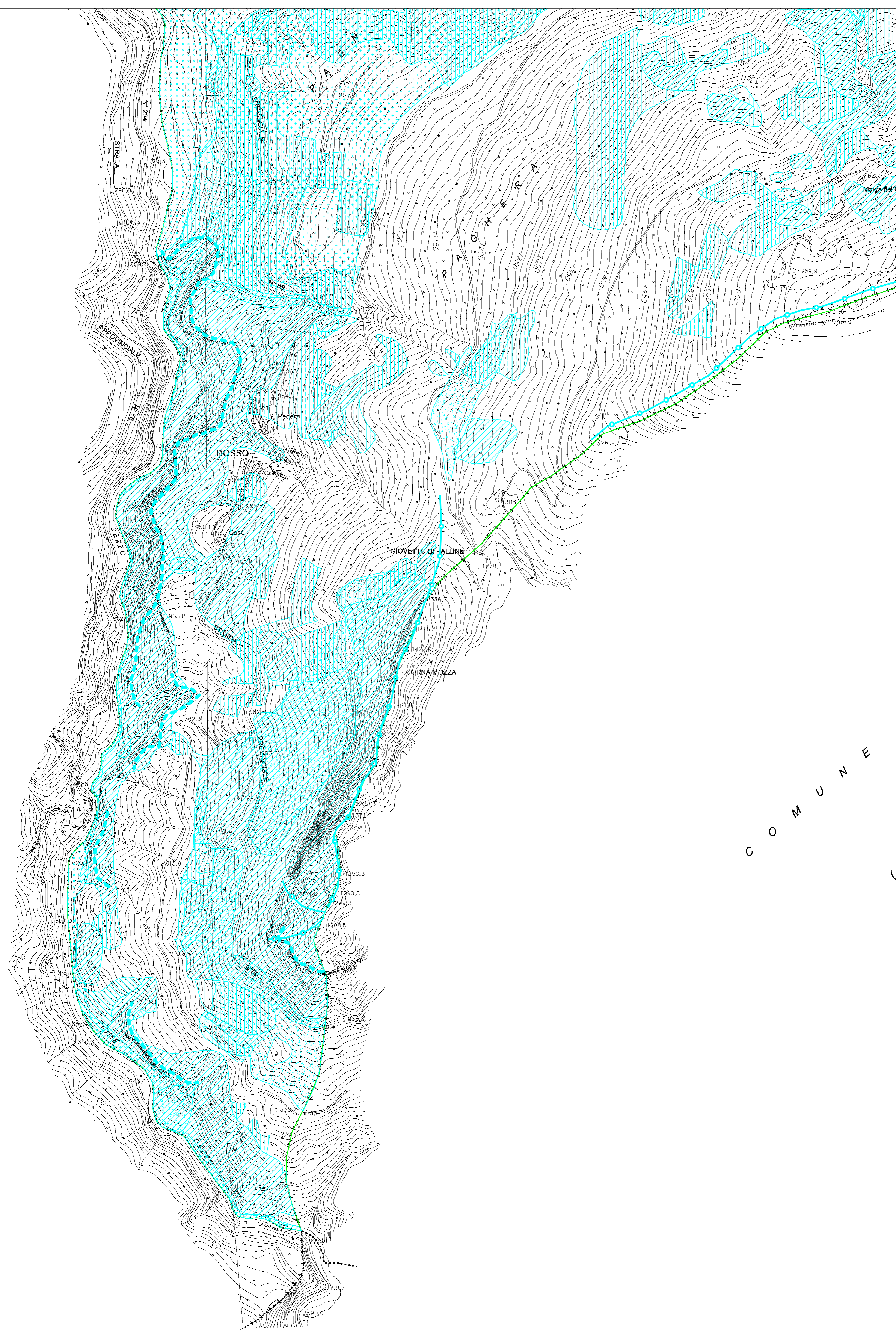




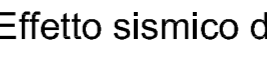

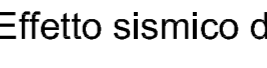




C O M M U N E D I C O L E R E



C O M M U N E

LEGENDA

Ambiti di pericolosità sismica locale (PSL)

- Effetto sismico di instabilità
-  Z1a - Zona caratterizzata da movimenti franosi attivi
 -  Z1b - Zona caratterizzata da movimenti franosi quiescenti
 -  Z1c - Zona potenzialmente franosa
- Effetto sismico di amplificazione topografica
-  Z3a - Zona di ciglio H > 10 m
 -  Z3b - Zona di cresta rocciosa e/o cocuzzolo
- Effetto sismico di amplificazione litologica e geometrica
-  Z4a - Zona con depositi alluvionali/fluvioglaciali granulari e/o coesivi
 -  Z4b - Zona pedemontana di falda di detrito e conoide
 -  Z4c - Zona morenica con depositi granulari e/o coesivi
 -  Z4d - Zona con argille residuali e terre rosse eluvio-colluviali



COMUNE DI AZZONE
 Provincia di Bergamo
 Componente geologica, idrogeologica e sismica
 del Piano di Governo del Territorio
 in attuazione dell'art. 57 L.R. 11-03-2005 n. 12
 CARTOGRAFIA SISMICA

TITOLO ELABORATO
**CARTA DELLA PERICOLOSITÀ
 SISMICA LOCALE**

SCALA PLOT.	DM. LAYOUT	FASE PROG.	NOME FILE	DATA	SCALA	TAVOLA
1:5	-	DEF	Tav_1_Sismica.dwg	12/2010	1:5.000	1B

PROGETTISTI

 Dott. Geol. **SERGIO GHILARDI**
 iscritto all' O.R.G. della Lombardia n° 258
 di S. Ghilardi & C. s.n.c.
 24020 SANICA (Bergamo)
 Via Tezze, 1
 Telefono e Fax: 035-340112
 E - Mail: geo@mediscom.it