

# LEGENDA

## ROCCHE COERENTI

- PERMEABILITA' DI ROCCE COERENTI DA ELEVATA A MEDIA
- PERMEABILITA' DI ROCCE COERENTI DA MEDIA A RIDOTTA
- PERMEABILITA' DI ROCCE COERENTI DA RIDOTTA A MOLTO RIDOTTA

## ROCCHE INCOERENTI

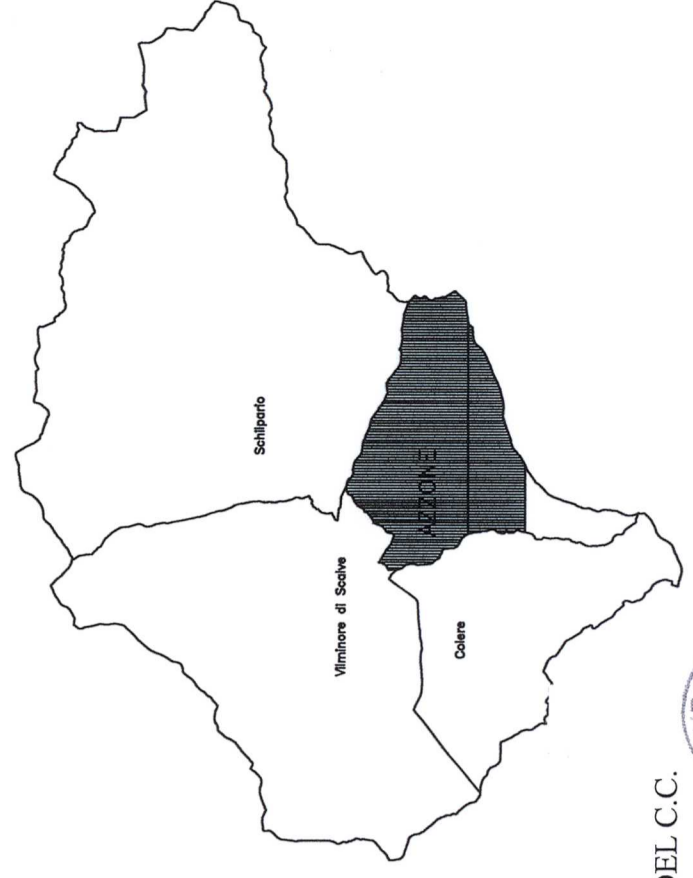
- PERMEABILITA' DI ROCCE INCOERENTI DA ELEVATA A MEDIA
- PERMEABILITA' DI ROCCE INCOERENTI DA MEDIA A RIDOTTA
- PERMEABILITA' DI ROCCE INCOERENTI DA RIDOTTA A MOLTO RIDOTTA

- SORGENTE CAPTATA DA CONSORZI ACQUEDOTTIFERI CON PORTATA <5 l/SEC
- RETE ACQUEDOTTISTICA SUPERFICIALE
- SERBATOIO DI ACCUMULO PER ACQUEDOTTI <100
- SERBATOIO DI ACCUMULO PER ACQUEDOTTI <100
- SCARICO IN CORSO D'ACQUA AD USO URBANO CON TERMINALI IN PUBBLICA FOGNATURA
- FASCIA DI RISPETTO DELLE SORGENTI (200 m) - D.L. 152/99


# COMUNE DI AZZONE

(Prov. di BERGAMO)

## INDAGINI GEOLOGICHE DI SUPPORTO AL PIANO REGOLATORE GENERALE



APPROVATO CON DELIBERAZIONE DEL C.C.  
N.21 DEL 22.10.2005




### CARTA IDROGEOLOGICA

DATA: 1993  
AUTORE: SERGIO CILLIARDI  
N°: O.B.G. 258

DATA: GENNAIO '97

SCALA: 1:10000



curra di  
GEOLOGIA  
AGRICOLTURA  
MUNICIPIO (03) 744.066-744.118

GRAFICA: PLOT EXPRESS - ROMA