



COMUNE DI AZZONE
Provincia di Bergamo

AMMINISTRAZIONE COMUNALE

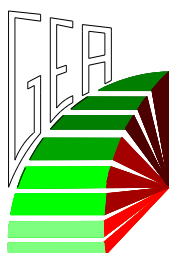


**ADEGUAMENTO DELLA COMPONENTE GEOLOGICA,
IDROGEOLOGICA E SISMICA DEL PIANO DI GOVERNO
DEL TERRITORIO**

IN ATTUAZIONE DELL'ART. 57 DELLA L.R. 11/03/2005 N. 12

NORME GEOLOGICHE DI PIANO

dicembre 2010

aggiornamento marzo 2013



a cura di:

Dott. Geol. Sergio Ghilardi
iscritto O.R.G. della Lombardia, n. 258

COMUNE DI AZZONE (BG)
Committente: Amministrazione Comunale
**ADEGUAMENTO DELLA COMPONENTE GEOLOGICA, IDROGEOLOGICA E SISMICA DEL
PIANO DI GOVERNO DEL TERRITORIO
IN ATTUAZIONE DELL'ART. 57 DELLA L.R. 11/03/2005 N. 12
NORME GEOLOGICHE DI PIANO**

SOMMARIO

| | | |
|-----|--|----|
| 1.0 | PREMESSA | 2 |
| 2.0 | CLASSE 4 – FATTIBILITÀ CON GRAVI LIMITAZIONI | 5 |
| | A.1 | 9 |
| | A.2 | 11 |
| | A.3 | 17 |
| 3.0 | CLASSE 3 – FATTIBILITÀ CON CONSISTENTI LIMITAZIONI | 22 |
| | B.1..... | 30 |
| | B.2..... | 31 |
| 4.0 | CLASSE 2 – FATTIBILITÀ CON MODESTE LIMITAZIONI..... | 37 |
| 5.0 | CLASSE 1 – FATTIBILITÀ SENZA PARTICOLARI LIMITAZIONI | 38 |
| 6.0 | ALLEGATO NORMATIVO GT..... | 39 |

1.0 PREMESSA

Il presente allegato alla Relazione Tecnica contiene le normative di riferimento per ciascuna classe e ambito di fattibilità geologica riconosciuti nel territorio comunale di Azzone.

Tutte le norme tecniche stralciate da strumenti esterni (quali, a titolo d'esempio, le norme di attuazione del P.A.I.) devono essere accuratamente verificate consultando le versioni vigenti di tali strumenti. Gli stralci qui riportati hanno solamente valore indicativo e di aiuto alla consultazione, in quanto le normative potrebbero essere soggette a successive modifiche da parte degli Enti competenti e, pertanto, differire in futuro da quanto riportato nel presente documento.

Nota per la normativa sismica

Si rammenta che nelle zone di pericolosità sismica locale (PSL) indicate sulla Carta di Fattibilità Geologica delle Azioni di Piano dovranno sempre essere eseguiti i necessari approfondimenti sismici e dovranno essere applicate le normative sismiche.

Coesistenza di sigle diverse

Quando in un ambito vi sono indicate più sigle differenti, il numero e la prima sigla rappresentano la classe di fattibilità (così come confermato anche dal relativo colore: rosso = classe 4, arancio = classe 3, giallo = classe 2) e il fenomeno di rischio principale, le sigle seguenti indicano ulteriori problematiche di tipo geologico di cui occorre tener conto negli studi di approfondimento e nelle prescrizioni specifiche. In ogni caso per qualsiasi ambito prevale sempre la normativa più restrittiva.

COMUNE DI AZZONE (BG)
Committente: Amministrazione Comunale
**ADEGUAMENTO DELLA COMPONENTE GEOLOGICA, IDROGEOLOGICA E SISMICA DEL
PIANO DI GOVERNO DEL TERRITORIO
IN ATTUAZIONE DELL'ART. 57 DELLA L.R. 11/03/2005 N. 12
NORME GEOLOGICHE DI PIANO**

Nota per le aree poste nelle vicinanze di dissesti “Ve” lineari

Sul territorio di Azzone esistono alcune zone ove sono indicati dissesti lineari “Ve” definiti come “Aree a pericolosità elevata o molto elevata lineare di valanga”. Questi dissesti sono segnalati nella Carta del Dissesto con Legenda Uniformata P.A.I., nella Carta dei Vincoli e nella Carta di Sintesi.

Si tratta di ambiti lineari in cui è stata riconosciuta una possibile propensione a fenomeni valanghivi localizzati e/o lineari.

Nelle vicinanze di questi dissesti, considerando in prima approssimazione almeno 50 m per ogni lato della valanga, valgono le medesime norme associate agli ambiti di fattibilità “4 Ve” (valanghe areali), oltre ad eventuali ulteriori norme associate alla presenza di altri ambiti di fattibilità.

Le aree ricadenti nelle vicinanze di questi ambiti devono dunque intendersi inedificabili e vietate a qualsiasi intervento di trasformazione territoriale, fino eventualmente alla realizzazione degli studi che approfondiscano la reale situazione in relazione al rischio valanghe, determinino l'effettiva estensione areale del fenomeno e propongano gli eventuali interventi di mitigazione necessari, o fino eventualmente alla dichiarazione di non sussistenza del movimento valanghivo da parte dell'Ente competente (ARPA Sondrio).

Tali studi dovranno essere realizzati da Professionisti abilitati e competenti in materia di valanghe secondo le procedure previste dalla normativa.

In qualsiasi caso, per qualunque elemento di pericolosità lineare di valanga eventualmente sovrapposto ad aree valanghive areali (Ve), vigono le norme di cui all'ambito “4 Ve”.

Confronto obbligatorio con le altre cartografie

Si fa presente che la consultazione della Carta di Fattibilità Geologica delle Azioni di Piano deve sempre essere effettuata di concerto con le altre cartografie geologiche del Piano delle Regole, ed in particolare:

- Carta del Dissesto con Legenda Uniformata P.A.I.
- Carta dei Vincoli
- Carta di Sintesi
- Carta della Pericolosità Sismica Locale (i cui ambiti sono comunque riportati in sovrapposizione alla cartografia di fattibilità)

Si sottolinea in particolar modo la grande importanza della Carta dei Vincoli, ove sono riportati una serie di vincoli geologici che non compaiono sulla Carta di Fattibilità Geologica delle Azioni di Piano, ma che **devono essere obbligatoriamente tenuti in considerazione nella pianificazione di qualsiasi intervento di trasformazione territoriale.**

Ci si riferisce in particolar modo al **vincolo di polizia idraulica** del Reticolo Idrico Principale e Minore (fasce di rispetto dei corsi d'acqua, tra l'altro da verificare sempre sullo studio del Reticolo Idrico comunale), alle **aree di salvaguardia delle captazioni idropotabili** (zone di tutela assoluta e di rispetto delle sorgenti) ed ai **geositi**.

Tali vincoli vanno a sommarsi alle norme e prescrizioni di fattibilità e, qualora siano più restrittivi (come nel caso del vincolo di polizia idraulica), sono prevalenti sulle norme stesse. A titolo di esempio, un ambito di fattibilità 2 o 3 ricadente all'interno della fascia di rispetto di un corso d'acqua è soggetto alle norme di polizia idraulica, che prevalgono sulla normativa della classe 2 o 3 in quanto più restrittive.

2.0 CLASSE 4 – FATTIBILITÀ CON GRAVI LIMITAZIONI

La classe di fattibilità 4 comprende i seguenti ambiti e relative norme:

Ambiti “Fa”: aree di frana attiva

In questo ambito si applica l'**art. 9 comma 2 del titolo I** delle Norme di Attuazione del P.A.I. (L. 18/05/1989 n. 183 art. 17 comma 6ter, adottato con deliberazione del Comitato Istituzionale n. 18 in data 26 aprile 2001).

Le leggi ed i relativi articoli di cui sopra sono riportati nell'allegato A.2 delle presenti norme tecniche.

Le relazioni geologiche redatte per eventuali interventi ricadenti in questo ambito dovranno comprendere obbligatoriamente quanto riportato nell'Allegato GT ai punti:

- GT.1, GT.2, GT.3, GT.5, GT.6, GT.7, GT.8, GT.9, GT.12, GT.13, GT.15

Ambiti “Fq”: aree di frana quiescente

In questo ambito si applica l'**art. 9 comma 3 del titolo I** delle Norme di Attuazione del P.A.I. (L. 18/05/1989 n. 183 art. 17 comma 6ter, adottato con deliberazione del Comitato Istituzionale n. 18 in data 26 aprile 2001).

Le leggi ed i relativi articoli di cui sopra sono riportati nell'allegato A.2 delle presenti norme tecniche.

Le relazioni geologiche redatte per eventuali interventi ricadenti in questo ambito dovranno comprendere obbligatoriamente quanto riportato nell'Allegato GT ai punti:

- GT.1, GT.2, GT.3, GT.5, GT.6, GT.7, GT.8, GT.9, GT.12, GT.13, GT.15

Ambiti “Ca”: aree di conoide attivo non protetto

In questo ambito si applica l'**art. 9 comma 7 del titolo I** delle Norme di Attuazione del P.A.I. (L. 18/05/1989 n. 183 art. 17 comma 6ter, adottato con deliberazione del Comitato Istituzionale n. 18 in data 26 aprile 2001).

Le leggi ed i relativi articoli di cui sopra sono riportati nell'allegato A.2 delle presenti norme tecniche.

Le relazioni geologiche redatte per eventuali interventi ricadenti in questo ambito dovranno comprendere obbligatoriamente quanto riportato nell'Allegato GT ai punti:

- GT.1, GT.2, GT.3, GT.4, GT.5, GT.6, GT.7, GT.8, GT.10, GT.11, GT.12, GT.13, GT.15

Ambiti “Ve”: aree a pericolosità molto elevata o elevata di valanga

In questo ambito si applica l'**art. 9 comma 10 del titolo I** delle Norme di Attuazione del P.A.I. (L. 18/05/1989 n. 183 art. 17 comma 6ter, adottato con deliberazione del Comitato Istituzionale n. 18 in data 26 aprile 2001).

Le leggi ed i relativi articoli di cui sopra sono riportati nell'allegato A.2 delle presenti norme tecniche.

Le relazioni geologiche redatte per eventuali interventi ricadenti in questo ambito dovranno comprendere obbligatoriamente quanto riportato nell'Allegato GT ai punti:

- GT.1, GT.2, GT.3, GT.5, GT.6, GT.7, GT.8, GT.9, GT.12, GT.13, GT.14, GT.15

Per gli ambiti Ve lineari riportati nelle cartografie del dissesto, di vincolo e di sintesi, vale quanto riportato nel paragrafo *Nota per le aree poste nelle vicinanze di dissesti “Ve” lineari* all'inizio di questo allegato.

Ambiti “Ee”: aree a pericolosità molto elevata di esondazione torrentizia

In questo ambito si applica l'**art. 9 comma 5 del titolo I** delle Norme di Attuazione del P.A.I. (L. 18/05/1989 n. 183 art. 17 comma 6ter, adottato con deliberazione del Comitato Istituzionale n. 18 in data 26 aprile 2001).

Le leggi ed i relativi articoli di cui sopra sono riportati nell'allegato A.2 delle presenti norme tecniche.

Le relazioni geologiche redatte per eventuali interventi ricadenti in questo ambito dovranno comprendere obbligatoriamente quanto riportato nell'Allegato GT ai punti:

- GT.1, GT.2, GT.3, GT.4, GT.5, GT.6, GT.7, GT.8, , GT.9 (in caso di interventi su scarpate o nelle loro vicinanze), GT.10, GT.12, GT.13, GT.15

Ambiti “z1”: aree a rischio idrogeologico molto elevato in ambiente collinare e montano (zona 1)

L'ambito corrisponde alla zona 1 delle aree a rischio idrogeologico molto elevato. In questo ambito si applicano le norme **per la zona 1 del titolo IV (artt. 48, 49, 50, 52, 53, 54)** delle Norme di Attuazione del P.A.I. (L. 18/05/1989 n. 183 art. 17 comma 6ter, adottato con deliberazione del Comitato Istituzionale n. 18 in data 26 aprile 2001).

Le leggi ed i relativi articoli di cui sopra sono riportati nell'allegato A.3 delle presenti norme tecniche.

Le relazioni geologiche redatte per eventuali interventi ricadenti in questa sottoclasse dovranno comprendere obbligatoriamente quanto riportato nell'Allegato GT ai punti:

- GT.1, GT.2, GT.3, GT.4, GT.5, GT.6, GT.7, GT.8, GT.9 (se sono presenti problematiche di frana), GT.10 e GT.11 (se sono presente problematiche di trasporto in massa su conoide), GT.12, GT.13, GT.14 (se sono presenti problematiche di valanga), GT.15

ALLEGATO NORMATIVO A

***RIFERIMENTI NORMATIVI PER LA
CLASSE DI FATTIBILITÀ 4***

COMUNE DI AZZONE (BG)
Committente: Amministrazione Comunale
**ADEGUAMENTO DELLA COMPONENTE GEOLOGICA, IDROGEOLOGICA E SISMICA DEL
PIANO DI GOVERNO DEL TERRITORIO
IN ATTUAZIONE DELL'ART. 57 DELLA L.R. 11/03/2005 N. 12
NORME GEOLOGICHE DI PIANO**

A.1

Norma generale per la classe di fattibilità 4 di cui alla D.G.R. 22-12-2005 n. 8/1566 e alla D.G.R. 28-05-2008 n. 8/7374

L'alta pericolosità/vulnerabilità comporta gravi limitazioni all'utilizzo a scopi edificatori e/o alla modifica della destinazione d'uso del territorio. Per questa classe deve essere esclusa qualsiasi nuova edificazione, se non opere tese al consolidamento o alla sistemazione idrogeologica per la messa in sicurezza dei siti. Per gli edifici esistenti sono consentite esclusivamente le opere relative ad interventi di demolizione senza ricostruzione, manutenzione ordinaria e straordinaria, restauro, risanamento conservativo, come definiti dall'art. 27, comma 1, lettere a), b), c) della L.R. 12/05, senza aumento di superficie o volume e senza aumento del carico insediativo. Sono consentite le innovazioni necessarie per l'adeguamento alla normativa antisismica.

Il professionista deve fornire indicazioni in merito alle opere di sistemazione idrogeologica e, per i nuclei abitati esistenti, quando non è strettamente necessario provvedere al loro trasferimento, dovranno essere predisposti idonei piani di protezione civile ed inoltre deve essere valutata la necessità di predisporre sistemi di monitoraggio geologico che permettano di tenere sotto controllo l'evoluzione dei fenomeni in atto.

Eventuali infrastrutture pubbliche e di interesse pubblico possono essere realizzate solo se non altrimenti localizzabili; dovranno comunque essere puntualmente e attentamente valutate in funzione della tipologia di dissesto e del grado di rischio che determinano l'ambito di pericolosità/vulnerabilità omogenea. Più in generale sono compatibili lo sviluppo di attività d'uso del suolo diverse dall'insediamento antropico, previa predisposizione di appositi studi geologici e relative progettazioni. A tal fine, alle istanze per l'approvazione da parte dell'autorità comunale, deve essere allegata apposita relazione geologica e geotecnica che dimostri la compatibilità degli interventi previsti con la situazione di grave rischio idrogeologico.

Si rammenta che per gli ambiti appartenenti alla classe di fattibilità 4, ed ogni qual volta si desideri investigare con maggior dettaglio porzioni di territorio comunale che presentano condizioni diverse di pericolosità, dovranno essere eseguiti studi integrativi redatti secondo le specifiche illustrate nei *"Criteri ed indirizzi per la definizione della componente geologica, idrogeologica e sismica, del Piano di*

COMUNE DI AZZONE (BG)
Committente: Amministrazione Comunale
**ADEGUAMENTO DELLA COMPONENTE GEOLOGICA, IDROGEOLOGICA E SISMICA DEL
PIANO DI GOVERNO DEL TERRITORIO
IN ATTUAZIONE DELL'ART. 57 DELLA L.R. 11/03/2005 N. 12
NORME GEOLOGICHE DI PIANO**

Governo del Territorio, in attuazione dell'art. 57 della L.R. 11 marzo 2005, n. 12 – Capitolo Definizione della pericolosità per i siti a maggior rischio”.

Le indagini di approfondimento da eseguire in classe di fattibilità 4 dovranno estendersi ad un significativo intorno dell'area di interesse, al fine di valutare correttamente le mutue relazioni e gli interventi di difesa e/o consolidamento.

Si specifica che le indagini e gli approfondimenti prescritti devono essere realizzati prima della progettazione degli interventi in quanto propedeutici alla pianificazione dell'intervento e alla progettazione stessa.

Copia della relazione geologica e dei relativi allegati deve essere consegnata, congiuntamente alla restante documentazione, in sede di presentazione dei Piani Attuativi (L.R. 12/05 art. 14) o in sede di richiesta del permesso di costruire (L.R. 12/05 art. 38).

Si sottolinea che gli approfondimenti di cui sopra non sostituiscono, anche se possono comprendere, le indagini previste dalle Norme Tecniche per le Costruzioni, di cui alla normativa nazionale.

A.2

Titolo I del P.A.I. – Norme per l'assetto della rete idrografica e dei versanti

Art. 9 – Limitazioni alle attività di trasformazione e d'uso del suolo derivanti dalle condizioni di dissesto idraulico e idrogeologico

Titolo I, art. 9. Limitazioni alle attività di trasformazione e d'uso del suolo derivanti dalle condizioni di dissesto idraulico e idrogeologico

1. Le aree interessate da fenomeni di dissesto per la parte collinare e montana del bacino sono classificate come segue, in relazione alla specifica tipologia dei fenomeni idrogeologici, così come definiti nell'Elaborato 2 del Piano:

- frane:
 - Fa, aree interessate da frane attive - (pericolosità molto elevata),
 - Fq, aree interessate da frane quiescenti - (pericolosità elevata),
 - Fs, aree interessate da frane stabilizzate - (pericolosità media o moderata),
- esondazioni e dissesti morfologici di carattere torrentizio lungo le aste dei corsi d'acqua:
 - Ee, aree coinvolgibili dai fenomeni con pericolosità molto elevata,
 - Eb, aree coinvolgibili dai fenomeni con pericolosità elevata,
 - Em, aree coinvolgibili dai fenomeni con pericolosità media o moderata,
- trasporto di massa sui conoidi:
 - Ca, aree di conoidi attivi o potenzialmente attivi non protette da opere di difesa e di sistemazione a monte - (pericolosità molto elevata),
 - Cp, aree di conoidi attivi o potenzialmente attivi parzialmente protette da opere di difesa e di sistemazione a monte - (pericolosità elevata),
 - Cn, aree di conoidi non recentemente riattivatisi o completamente protette da opere di difesa - (pericolosità media o moderata),
- valanghe:
 - Ve, aree di pericolosità elevata o molto elevata,
 - Vm, aree di pericolosità media o moderata.

2. Fatto salvo quanto previsto dall'art. 3 ter del D.L. 12 ottobre 2000, n. 279, convertito in L. 11 dicembre 2000, n. 365, nelle **aree Fa** sono esclusivamente consentiti:

COMUNE DI AZZONE (BG)
Committente: Amministrazione Comunale
**ADEGUAMENTO DELLA COMPONENTE GEOLOGICA, IDROGEOLOGICA E SISMICA DEL
PIANO DI GOVERNO DEL TERRITORIO
IN ATTUAZIONE DELL'ART. 57 DELLA L.R. 11/03/2005 N. 12
NORME GEOLOGICHE DI PIANO**

- gli interventi di demolizione senza ricostruzione;
- gli interventi di manutenzione ordinaria degli edifici, così come definiti alla lettera a) dell'art. 31 della L. 5 agosto 1978, n. 457;
- gli interventi volti a mitigare la vulnerabilità degli edifici e degli impianti esistenti e a migliorare la tutela della pubblica incolumità, senza aumenti di superficie e volume, senza cambiamenti di destinazione d'uso che comportino aumento del carico insediativo;
- gli interventi necessari per la manutenzione ordinaria e straordinaria di opere pubbliche o di interesse pubblico e gli interventi di consolidamento e restauro conservativo di beni di interesse culturale, compatibili con la normativa di tutela;
- le opere di bonifica, di sistemazione e di monitoraggio dei movimenti franosi;
- le opere di regimazione delle acque superficiali e sotterranee;
- la ristrutturazione e la realizzazione di infrastrutture lineari e a rete riferite a servizi pubblici essenziali non altrimenti localizzabili, previo studio di compatibilità dell'intervento con lo stato di dissesto esistente validato dall'Autorità competente. Gli interventi devono comunque garantire la sicurezza dell'esercizio delle funzioni per cui sono destinati, tenuto conto dello stato di dissesto in essere.

3. Nelle **aree Fq**, oltre agli interventi di cui al precedente comma 2, sono consentiti:

- gli interventi di manutenzione straordinaria, di restauro e di risanamento conservativo, così come definiti alle lettere b) e c) dell'art. 31 della L. 5 agosto 1978, n. 457, senza aumenti di superficie e volume;
- gli interventi di ampliamento degli edifici esistenti per adeguamento igienico-funzionale;
- gli interventi di ampliamento e ristrutturazione di edifici esistenti, nonché di nuova costruzione, purché consentiti dallo strumento urbanistico adeguato al presente Piano ai sensi e per gli effetti dell'art. 18, fatto salvo quanto disposto dalle alinee successive;
- la realizzazione di nuovi impianti di trattamento delle acque reflue e l'ampliamento di quelli esistenti, previo studio di compatibilità dell'opera con lo stato di dissesto esistente validato dall'Autorità competente; sono comunque escluse la realizzazione di nuovi impianti di smaltimento e recupero dei rifiuti, l'ampliamento degli stessi impianti esistenti, l'esercizio delle operazioni di smaltimento e recupero dei rifiuti, così come definiti dal D. Lgs. 5 febbraio 1997, n. 22. E' consentito l'esercizio delle operazioni di smaltimento e recupero dei rifiuti già autorizzate ai sensi dello stesso D.Lgs. 22/1997 (o per le quali sia stata presentata comunicazione di inizio attività, nel rispetto delle norme tecniche e dei requisiti specificati all'art. 31 del D.Lgs. 22/1997) alla data di entrata in vigore del Piano, limitatamente alla durata dell'autorizzazione stessa. Tale autorizzazione può essere rinnovata fino ad esaurimento della

COMUNE DI AZZONE (BG)
Committente: Amministrazione Comunale
**ADEGUAMENTO DELLA COMPONENTE GEOLOGICA, IDROGEOLOGICA E SISMICA DEL
PIANO DI GOVERNO DEL TERRITORIO
IN ATTUAZIONE DELL'ART. 57 DELLA L.R. 11/03/2005 N. 12
NORME GEOLOGICHE DI PIANO**

capacità residua derivante dalla autorizzazione originaria per le discariche e fino al termine della vita tecnica per gli impianti a tecnologia complessa, previo studio di compatibilità validato dall'Autorità competente. Alla scadenza devono essere effettuate le operazioni di messa in sicurezza e ripristino del sito, così come definite all'art. 6 del suddetto decreto legislativo.

4. Nelle **aree Fs** compete alle Regioni e agli Enti locali, attraverso gli strumenti di pianificazione territoriale e urbanistica, regolamentare le attività consentite, i limiti e i divieti, tenuto anche conto delle indicazioni dei programmi di previsione e prevenzione ai sensi della L. 24 febbraio 1992, n. 225. Gli interventi ammissibili devono in ogni caso essere soggetti ad uno studio di compatibilità con le condizioni del dissesto validato dall'Autorità competente.

5. Fatto salvo quanto previsto dall'art. 3 ter del D.L. 12 ottobre 2000, n. 279, convertito in L. 11 dicembre 2000, n. 365, nelle **aree Ee** sono esclusivamente consentiti:

- gli interventi di demolizione senza ricostruzione;
- gli interventi di manutenzione ordinaria e straordinaria, di restauro e di risanamento conservativo degli edifici, così come definiti alle lettere a), b) e c) dell'art. 31 della L. 5 agosto 1978, n. 457;
- gli interventi volti a mitigare la vulnerabilità degli edifici e degli impianti esistenti e a migliorare la tutela della pubblica incolumità, senza aumenti di superficie e volume, senza cambiamenti di destinazione d'uso che comportino aumento del carico insediativo;
- gli interventi necessari per la manutenzione ordinaria e straordinaria di opere pubbliche e di interesse pubblico e di restauro e di risanamento conservativo di beni di interesse culturale, compatibili con la normativa di tutela;
- i cambiamenti delle destinazioni culturali, purché non interessanti una fascia di ampiezza di 4 m dal ciglio della sponda ai sensi del R.D. 523/1904;
- gli interventi volti alla ricostituzione degli equilibri naturali alterati e alla eliminazione, per quanto possibile, dei fattori incompatibili di interferenza antropica;
- le opere di difesa, di sistemazione idraulica e di monitoraggio dei fenomeni;
- la ristrutturazione e la realizzazione di infrastrutture lineari e a rete riferite a servizi pubblici essenziali non altrimenti localizzabili e relativi impianti, previo studio di compatibilità dell'intervento con lo stato di dissesto esistente validato dall'Autorità competente. Gli interventi devono comunque garantire la sicurezza dell'esercizio delle funzioni per cui sono destinati, tenuto conto delle condizioni idrauliche presenti;
- l'ampliamento o la ristrutturazione degli impianti di trattamento delle acque reflue;
- l'esercizio delle operazioni di smaltimento e recupero dei rifiuti già autorizzate ai sensi del D.Lgs. 5 febbraio 1997, n. 22 (o per le quali sia stata presentata comunicazione di inizio

COMUNE DI AZZONE (BG)
Committente: Amministrazione Comunale
**ADEGUAMENTO DELLA COMPONENTE GEOLOGICA, IDROGEOLOGICA E SISMICA DEL
PIANO DI GOVERNO DEL TERRITORIO
IN ATTUAZIONE DELL'ART. 57 DELLA L.R. 11/03/2005 N. 12
NORME GEOLOGICHE DI PIANO**

attività, nel rispetto delle norme tecniche e dei requisiti specificati all'art. 31 dello stesso D.Lgs. 22/1997) alla data di entrata in vigore del Piano, limitatamente alla durata dell'autorizzazione stessa. Tale autorizzazione può essere rinnovata fino ad esaurimento della capacità residua derivante dalla autorizzazione originaria per le discariche e fino al termine della vita tecnica per gli impianti a tecnologia complessa, previo studio di compatibilità validato dall'Autorità competente. Alla scadenza devono essere effettuate le operazioni di messa in sicurezza e ripristino del sito, così come definite all'art. 6 del suddetto decreto legislativo.

6. Nelle **aree Eb**, oltre agli interventi di cui al precedente comma 5, sono consentiti:

- gli interventi di ristrutturazione edilizia, così come definiti alla lettera d) dell'art. 31 della L. 5 agosto 1978, n. 457, senza aumenti di superficie e volume;
- gli interventi di ampliamento degli edifici esistenti per adeguamento igienico-funzionale;
- la realizzazione di nuovi impianti di trattamento delle acque reflue;
- il completamento degli esistenti impianti di smaltimento e recupero dei rifiuti a tecnologia complessa, quand'esso risultasse indispensabile per il raggiungimento dell'autonomia degli ambiti territoriali ottimali così come individuati dalla pianificazione regionale e provinciale; i relativi interventi di completamento sono subordinati a uno studio di compatibilità con il presente Piano validato dall'Autorità di bacino, anche sulla base di quanto previsto all'art. 19 bis.

6bis. Nelle **aree Em** compete alle Regioni e agli Enti locali, attraverso gli strumenti di pianificazione territoriale e urbanistica, regolamentare le attività consentite, i limiti e i divieti, tenuto anche conto delle indicazioni dei programmi di previsione e prevenzione ai sensi della L. 24 febbraio 1992, n. 225. Gli interventi ammissibili devono in ogni caso essere soggetti ad uno studio di compatibilità con le condizioni del dissesto validato dall'Autorità competente.

7. Fatto salvo quanto previsto dall'art. 3 ter del D.L. 12 ottobre 2000, n. 279, convertito in L. 11 dicembre 2000, n. 365, nelle **aree Ca** sono esclusivamente consentiti:

- gli interventi di demolizione senza ricostruzione;
- gli interventi di manutenzione ordinaria e straordinaria, di restauro e di risanamento conservativo degli edifici, così come definiti alle lettere a), b) e c) dell'art. 31 della L. 5 agosto 1978, n. 457;
- gli interventi volti a mitigare la vulnerabilità degli edifici e degli impianti esistenti e a migliorare la tutela della pubblica incolumità, senza aumenti di superficie e volume, senza cambiamenti di destinazione d'uso che comportino aumento del carico insediativo;

COMUNE DI AZZONE (BG)
Committente: Amministrazione Comunale
**ADEGUAMENTO DELLA COMPONENTE GEOLOGICA, IDROGEOLOGICA E SISMICA DEL
PIANO DI GOVERNO DEL TERRITORIO
IN ATTUAZIONE DELL'ART. 57 DELLA L.R. 11/03/2005 N. 12
NORME GEOLOGICHE DI PIANO**

- gli interventi necessari per la manutenzione ordinaria e straordinaria di opere pubbliche e di interesse pubblico e di restauro e di risanamento conservativo di beni di interesse culturale, compatibili con la normativa di tutela;
- i cambiamenti delle destinazioni colturali, purché non interessanti una fascia di ampiezza di 4 m dal ciglio della sponda ai sensi del R.D. 523/1904;
- gli interventi volti alla ricostituzione degli equilibri naturali alterati e alla eliminazione, per quanto possibile, dei fattori incompatibili di interferenza antropica;
- le opere di difesa, di sistemazione idraulica e di monitoraggio dei fenomeni;
- la ristrutturazione e la realizzazione di infrastrutture lineari e a rete riferite a servizi pubblici essenziali non altrimenti localizzabili, previo studio di compatibilità dell'intervento con lo stato di dissesto esistente validato dall'Autorità competente. Gli interventi devono comunque garantire la sicurezza dell'esercizio delle funzioni per cui sono destinati, tenuto conto delle condizioni idrauliche presenti;
- l'ampliamento o la ristrutturazione degli impianti di trattamento delle acque reflue.

8. Nelle **aree Cp**, oltre agli interventi di cui al precedente comma 7, sono consentiti:

- gli interventi di ristrutturazione edilizia, così come definiti alla lettera d) dell'art. 31 della L. 5 agosto 1978, n. 457, senza aumenti di superficie e volume;
- gli interventi di ampliamento degli edifici esistenti per adeguamento igienicofunzionale;
- la realizzazione di nuovi impianti di trattamento delle acque reflue.

9. Nelle **aree Cn** compete alle Regioni e agli Enti locali, attraverso gli strumenti di pianificazione territoriale e urbanistica, regolamentare le attività consentite, i limiti e i divieti, tenuto anche conto delle indicazioni dei programmi di previsione e prevenzione ai sensi della L. 24 febbraio 1992, n. 225. Gli interventi ammissibili devono in ogni caso essere soggetti ad uno studio di compatibilità con le condizioni del dissesto validato dall'Autorità competente.

10. Nelle **aree Ve** sono consentiti esclusivamente gli interventi di demolizione senza ricostruzione, di rimboschimento in terreni idonei e di monitoraggio dei fenomeni.

11. Nelle **aree Vm**, oltre agli interventi di cui al precedente comma 10, sono consentiti:

- gli interventi di manutenzione ordinaria e straordinaria, di restauro e di risanamento conservativo degli edifici, così come definiti alle lettere a), b) e c) dell'art. 31 della L. 5 agosto 1978, n. 457;
- gli interventi volti a mitigare la vulnerabilità degli edifici esistenti e a migliorare la tutela della pubblica incolumità, senza aumenti di superficie e volume, senza cambiamenti di destinazione d'uso che comportino aumento del carico insediativo;

COMUNE DI AZZONE (BG)
Committente: Amministrazione Comunale
**ADEGUAMENTO DELLA COMPONENTE GEOLOGICA, IDROGEOLOGICA E SISMICA DEL
PIANO DI GOVERNO DEL TERRITORIO
IN ATTUAZIONE DELL'ART. 57 DELLA L.R. 11/03/2005 N. 12
NORME GEOLOGICHE DI PIANO**

- gli interventi necessari per la manutenzione ordinaria e straordinaria di opere pubbliche e di interesse pubblico e gli interventi di consolidamento e restauro conservativo di beni di interesse culturale, compatibili con la normativa di tutela;
- la realizzazione di nuove infrastrutture pubbliche o di interesse pubblico, nonché l'ampliamento o la ristrutturazione delle esistenti, purché compatibili con lo stato di dissesto esistente;
- le opere di protezione dalle valanghe.

12. Tutti gli interventi consentiti, di cui ai precedenti commi, sono subordinati ad una verifica tecnica, condotta anche in ottemperanza alle prescrizioni di cui al D.M. 11 marzo 1988, volta a dimostrare la compatibilità tra l'intervento, le condizioni di dissesto e il livello di rischio esistente, sia per quanto riguarda possibili aggravamenti delle condizioni di instabilità presenti, sia in relazione alla sicurezza dell'intervento stesso. Tale verifica deve essere allegata al progetto dell'intervento, redatta e firmata da un tecnico abilitato.

A.3

Titolo IV del P.A.I. – Norme per le aree a rischio idrogeologico molto elevato

Artt. 48, 49, 50, 51, 52, 53, 54

Titolo IV, art. 48. Disciplina per le aree a rischio idrogeologico molto elevato

1. Le aree a rischio idrogeologico molto elevato, delimitate nella cartografia di cui all'Allegato 4.1 all'Elaborato 2 del presente Piano, ricomprendono le aree del Piano Straordinario per le aree a rischio idrogeologico molto elevato, denominato anche PS 267, approvato, ai sensi dell'art. 1, comma 1-bis del D.L. 11 giugno 1998, n. 180, convertito con modificazioni dalla L. 3 agosto 1998, n. 267, come modificato dal D.L. 13 maggio 1999, n. 132, coordinato con la legge di conversione 13 luglio 1999, n. 226, con deliberazione del C.I. n. 14/1999 del 20 ottobre 1999.

Titolo IV, art. 49. Aree a rischio idrogeologico molto elevato

1. Le aree a rischio idrogeologico molto elevato sono individuate sulla base della valutazione dei fenomeni di dissesto idraulico e idrogeologico, della relativa pericolosità e del danno atteso. Esse tengono conto sia delle condizioni di rischio attuale sia delle condizioni di rischio potenziale anche conseguente alla realizzazione delle previsioni contenute negli strumenti di pianificazione territoriale e urbanistica.

2. Le aree a rischio idrogeologico molto elevato sono perimetrare secondo i seguenti criteri di zonizzazione:

ZONA 1: area instabile o che presenta un'elevata probabilità di coinvolgimento, in tempi brevi, direttamente dal fenomeno e dall'evoluzione dello stesso;

ZONA 2: area potenzialmente interessata dal manifestarsi di fenomeni di instabilità coinvolgenti settori più ampi di quelli attualmente riconosciuti o in cui l'intensità dei fenomeni è modesta in rapporto ai danni potenziali sui beni esposti.

Per i fenomeni di inondazione che interessano i territori di pianura le aree a rischio idrogeologico molto elevato sono identificate per il reticolo idrografico principale e secondario rispettivamente dalle seguenti zone:

ZONA B-Pr in corrispondenza della fascia B di progetto dei corsi d'acqua interessati dalla delimitazione delle fasce fluviali nel Piano stralcio delle Fasce Fluviali e nel PAI: aree potenzialmente interessate da inondazioni per eventi di piena con tempo di ritorno inferiore o uguale a 50 anni;

COMUNE DI AZZONE (BG)
Committente: Amministrazione Comunale
**ADEGUAMENTO DELLA COMPONENTE GEOLOGICA, IDROGEOLOGICA E SISMICA DEL
PIANO DI GOVERNO DEL TERRITORIO
IN ATTUAZIONE DELL'ART. 57 DELLA L.R. 11/03/2005 N. 12
NORME GEOLOGICHE DI PIANO**

ZONA I: aree potenzialmente interessate da inondazioni per eventi di piena con tempo di ritorno inferiore o uguale a 50 anni.

Nelle aree di cui ai commi precedenti deve essere predisposto un sistema di monitoraggio finalizzato ad una puntuale definizione e valutazione della pericolosità dei fenomeni di dissesto, all'individuazione dei precursori di evento e dei livelli di allerta al fine della predisposizione dei piani di emergenza, di cui all'art. 1, comma 4, della L. 267/1998, alla verifica dell'efficacia e dell'efficienza delle opere eventualmente realizzate. Le limitazioni d'uso del suolo attualmente operanti ai sensi della L. 9 luglio 1908, n. 445 e della L. 30 marzo 1998, n. 61, relative alle aree a rischio idrogeologico molto elevato, rimangono in vigore e non sono soggette alle misure di salvaguardia di cui al presente Piano.

Titolo IV, art. 50. Aree a rischio molto elevato in ambiente collinare e montano

1. Nella porzione contrassegnata come ZONA 1 delle aree di cui all'Allegato 4.1 all'Elaborato 2 di Piano, sono esclusivamente consentiti:

- gli interventi di demolizione senza ricostruzione;
- gli interventi di manutenzione ordinaria e straordinaria, restauro, risanamento conservativo, così come definiti alle lettere a), b), c) dell'art. 31 della L. 5 agosto 1978, n. 457, senza aumenti di superficie e volume, salvo gli adeguamenti necessari per il rispetto delle norme di legge;
- le azioni volte a mitigare la vulnerabilità degli edifici e degli impianti esistenti e a migliorare la tutela della pubblica incolumità con riferimento alle caratteristiche del fenomeno atteso. Le sole opere consentite sono quelle rivolte al consolidamento statico dell'edificio o alla protezione dello stesso;
- gli interventi di manutenzione ordinaria e straordinaria relativi alle reti infrastrutturali;
- gli interventi volti alla tutela e alla salvaguardia degli edifici e dei manufatti vincolati ai sensi del D.Lgs. 29 ottobre 1999 n. 490 e successive modifiche e integrazioni, nonché di quelli di valore storico-culturale così classificati in strumenti di pianificazione urbanistica e territoriale vigenti;
- gli interventi per la mitigazione del rischio idrogeologico e idraulico presente e per il monitoraggio dei fenomeni;
- la ristrutturazione e la realizzazione di infrastrutture lineari e a rete riferite a servizi pubblici essenziali non altrimenti localizzabili, previo studio di compatibilità dell'intervento con lo stato di dissesto esistente validato dall'Autorità competente. Gli interventi devono comunque garantire la sicurezza dell'esercizio delle funzioni per cui sono destinati, tenuto conto dello stato di dissesto in essere.

COMUNE DI AZZONE (BG)
Committente: Amministrazione Comunale
**ADEGUAMENTO DELLA COMPONENTE GEOLOGICA, IDROGEOLOGICA E SISMICA DEL
PIANO DI GOVERNO DEL TERRITORIO
IN ATTUAZIONE DELL'ART. 57 DELLA L.R. 11/03/2005 N. 12
NORME GEOLOGICHE DI PIANO**

2. Per gli edifici ricadenti nella ZONA 1 già gravemente compromessi nella stabilità strutturale per effetto dei fenomeni di dissesto in atto sono esclusivamente consentiti gli interventi di demolizione senza ricostruzione e quelli temporanei volti alla tutela della pubblica incolumità.
3. Nella porzione contrassegnata come ZONA 2 delle aree di cui all'Allegato 4.1 all'Elaborato 2 di Piano sono esclusivamente consentiti, oltre agli interventi di cui ai precedenti commi:
- gli interventi di ristrutturazione edilizia, così come definiti alla lettera d) dell'art. 31 della L. 5 agosto 1978, n. 457;
 - gli interventi di ampliamento degli edifici esistenti unicamente per motivate necessità di adeguamento igienico-funzionale, ove necessario, per il rispetto della legislazione in vigore anche in materia di sicurezza del lavoro connessi ad esigenze delle attività e degli usi in atto;
 - la realizzazione di nuove attrezzature e infrastrutture rurali compatibili con le condizioni di dissesto presente; sono comunque escluse le nuove residenze rurali;
 - gli interventi di adeguamento e ristrutturazione delle reti infrastrutturali.

Titolo IV, art. 51. Aree a rischio molto elevato nel reticolo idrografico principale e secondario nelle aree di pianura

1. Nelle aree perimetrare come ZONA B-Pr nell'Allegato 4.1 all'Elaborato 2 di Piano sono applicate le disposizioni di cui all'art. 39 delle presenti Norme relative alla Fascia B, richiamate ai successivi commi. Dette perimetrazioni vengono rivedute in seguito alla realizzazione degli interventi previsti.
2. Nelle aree della ZONA B-Pr esterne ai centri edificati, sono esclusivamente consentiti:
- le opere di nuova edificazione, di ampliamento e di ristrutturazione edilizia, comportanti anche aumento di superficie o volume, interessanti edifici per attività agricole e residenze rurali connesse alla conduzione aziendale, purché le superfici abitabili siano realizzate a quote compatibili con la piena di riferimento;
 - gli interventi di ristrutturazione edilizia interessanti edifici residenziali, comportanti anche sopraelevazione degli edifici con aumento di superficie o volume, non superiori a quelli potenzialmente allagabili, con contestuale dismissione d'uso di queste ultime;
 - gli interventi di adeguamento igienico - funzionale degli edifici esistenti, ove necessario, per il rispetto della legislazione in vigore anche in materia di sicurezza del lavoro connessi ad esigenze delle attività e degli usi in atto.
3. Nelle aree perimetrare come ZONA I nell'Allegato 4.1 all'Elaborato 2 di Piano, esterne ai centri edificati, sono esclusivamente consentiti:
- gli interventi di demolizione senza ricostruzione;

COMUNE DI AZZONE (BG)
Committente: Amministrazione Comunale
**ADEGUAMENTO DELLA COMPONENTE GEOLOGICA, IDROGEOLOGICA E SISMICA DEL
PIANO DI GOVERNO DEL TERRITORIO
IN ATTUAZIONE DELL'ART. 57 DELLA L.R. 11/03/2005 N. 12
NORME GEOLOGICHE DI PIANO**

- gli interventi di manutenzione ordinaria e straordinaria, restauro, risanamento conservativo, così come definiti alle lett. a), b), c) dell'art. 31 della L. 5 agosto 1978, n. 457, senza aumento di superficie o volume;
- gli interventi volti a mitigare la vulnerabilità degli edifici e degli impianti esistenti e a migliorare la tutela della pubblica incolumità con riferimento alle caratteristiche del fenomeno atteso. Le sole opere consentite sono quelle rivolte al recupero strutturale dell'edificio o alla protezione dello stesso;
- la manutenzione, l'ampliamento o la ristrutturazione delle infrastrutture pubbliche o di interesse pubblico riferiti a servizi essenziali e non delocalizzabili, nonché la realizzazione di nuove infrastrutture parimenti essenziali, purché non concorrano ad incrementare il carico insediativo e non precludano la possibilità di attenuare o eliminare le cause che determinano le condizioni di rischio, e risultino essere comunque coerenti con la pianificazione degli interventi d'emergenza di protezione civile. I progetti relativi agli interventi ed alle realizzazioni in queste aree dovranno essere corredati da un adeguato studio di compatibilità idraulica che dovrà ottenere l'approvazione dell'Autorità idraulica competente;
- gli interventi volti alla tutela e alla salvaguardia degli edifici e dei manufatti vincolati ai sensi del D.Lgs. 29 ottobre 1999 n. 490 e successive modifiche e integrazioni, nonché di quelli di valore storico-culturale così classificati in strumenti di pianificazione urbanistica e territoriale vigenti;
- gli interventi per la mitigazione del rischio idraulico presente e per il monitoraggio dei fenomeni.

4. Per centro edificato, ai fini dell'applicazione delle presenti Norme, si intende quello di cui all'art. 18 della L. 22 ottobre 1971, n. 865, ovvero le aree che al momento dell'approvazione del presente Piano siano edificate con continuità, compresi i lotti interclusi ed escluse le aree libere di frangia. Laddove sia necessario procedere alla delimitazione del centro edificato ovvero al suo aggiornamento, l'Amministrazione comunale procede all'approvazione del relativo perimetro.

5. Nelle aree della ZONA B-Pr e ZONA I interne ai centri edificati si applicano le norme degli strumenti urbanistici generali vigenti, fatto salvo il fatto che l'Amministrazione comunale è tenuta a valutare, d'intesa con l'autorità regionale o provinciale competente in materia urbanistica, le condizioni di rischio, provvedendo, qualora necessario, a modificare lo strumento urbanistico al fine di minimizzare tali condizioni di rischio.

COMUNE DI AZZONE (BG)
Committente: Amministrazione Comunale
**ADEGUAMENTO DELLA COMPONENTE GEOLOGICA, IDROGEOLOGICA E SISMICA DEL
PIANO DI GOVERNO DEL TERRITORIO
IN ATTUAZIONE DELL'ART. 57 DELLA L.R. 11/03/2005 N. 12
NORME GEOLOGICHE DI PIANO**

Titolo IV, art. 52. Misure di tutela per i complessi ricettivi all'aperto

1. Ai fini del raggiungimento di condizioni di sicurezza per i complessi ricettivi turistici all'aperto esistenti, nonché per le costruzioni temporanee o precarie ad uso di abitazione nelle aree a rischio idrogeologico molto elevato, i Comuni sono tenuti a procedere a una verifica della compatibilità rispetto alle condizioni di pericolosità presenti. A seguito di tale verifica l'Amministrazione comunale è tenuta ad adottare ogni provvedimento di competenza atto a garantire la pubblica incolumità.

Titolo IV, art. 53. Misure di tutela per le infrastrutture viarie soggette a rischio idrogeologico molto elevato

1. Gli Enti proprietari delle opere viarie nei tratti in corrispondenza delle situazioni a rischio molto elevato, di cui un primo elenco è riportato nell'Allegato 4 alla Relazione generale del PS 267, procedono, entro 12 mesi dalla data di approvazione del presente Piano, tramite gli approfondimenti conoscitivi e progettuali necessari, alla definizione degli interventi a carattere strutturale e non strutturale atti alla mitigazione del rischio presente.

2. Per tutto il periodo che intercorre fino alla realizzazione degli interventi di cui al precedente comma, gli stessi Enti pongono in atto ogni opportuno provvedimento atto a garantire l'esercizio provvisorio dell'infrastruttura in condizioni di rischio compatibile, con particolare riferimento alla tutela della pubblica incolumità. In particolare definiscono:

- le condizioni di vigilanza, attenzione, allertamento ed emergenza correlate alla tipologia degli eventi idrologici e idrogeologici che possono comportare condizioni di rischio sull'infrastruttura;
- le eventuali attrezzature di misura necessarie per l'identificazione delle condizioni di cui al comma precedente e la conseguente attuazione delle misure di emergenza;
- le operazioni periodiche di sorveglianza e ispezione da compiere per garantire la sicurezza del funzionamento dell'infrastruttura;
- le segnalazioni al pubblico delle condizioni di rischio presenti, eventualmente opportune per la riduzione dell'esposizione al rischio.

3. Tale elenco può essere integrato ed aggiornato, su proposta delle Regioni territorialmente competenti o dagli Enti interessati, con deliberazione del Comitato Istituzionale.

Titolo IV, art. 54. Norma finale

1. Le norme di cui al presente Titolo resteranno in vigore fino all'adeguamento dello strumento urbanistico ai sensi e per gli effetti dell'art. 18, anche con riferimento alla realizzazione delle azioni di mitigazione del rischio.

3.0 CLASSE 3 – FATTIBILITÀ CON CONSISTENTI LIMITAZIONI

La classe di fattibilità 3 comprende i seguenti ambiti e relative norme:

Ambiti “as”: aree acclivi o prossime a scarpate acclivi

In questo ambito valgono le norme di cui alla D.G.R. 22-12-2005 n. 8/1566 e alla D.G.R. 28-05-2008 n. 8/7374.

Le leggi ed i relativi articoli di cui sopra sono riportati nell'allegato B.1 delle presenti norme tecniche.

Le relazioni geologiche redatte per gli interventi ricadenti in questo ambito dovranno comprendere obbligatoriamente quanto riportato nell'Allegato GT ai punti:

- GT.1, GT.2, GT.3, GT.5, GT.6, GT.7, GT.8, GT.9, GT.12, GT.15

In più, in considerazione delle criticità specifiche per questo ambito, sarà necessario attenersi alle seguenti indicazioni:

- Ubicare le strutture il più lontano possibile dai cigli di scarpata.
- Evitare per quanto possibile sbancamenti di notevole altezza verso monte.
- Evitare tassativamente dispersioni incontrollate di acque, soprattutto sui versanti o nelle immediate vicinanze dei cigli di scarpata.

COMUNE DI AZZONE (BG)
Committente: Amministrazione Comunale
**ADEGUAMENTO DELLA COMPONENTE GEOLOGICA, IDROGEOLOGICA E SISMICA DEL
PIANO DI GOVERNO DEL TERRITORIO
IN ATTUAZIONE DELL'ART. 57 DELLA L.R. 11/03/2005 N. 12
NORME GEOLOGICHE DI PIANO**

Ambiti “Eb”: aree a pericolosità elevata di esondazione torrentizia

In questo ambito si applica l'art. 9 comma 6 del titolo I delle Norme di Attuazione del P.A.I. (L. 18/05/1989 n. 183 art. 17 comma 6ter, adottato con deliberazione del Comitato Istituzionale n. 18 in data 26 aprile 2001).

Le leggi ed i relativi articoli di cui sopra sono riportati nell'allegato B.2 delle presenti norme tecniche.

Le relazioni geologiche redatte per eventuali interventi ricadenti in questo ambito dovranno comprendere obbligatoriamente quanto riportato nell'Allegato GT ai punti:

- GT.1, GT.2, GT.3, GT.4, GT.5, GT.6, GT.7, GT.8, GT.9 (in caso di interventi su scarpate o nelle loro vicinanze), GT.10, GT.12, GT.13, GT.15

N.B.: si sottolinea che in questi ambiti, pur essendo presente la classe di fattibilità 3, la normativa P.A.I. è più restrittiva in merito alle possibilità di intervento; si rimanda, in tal senso, alla normativa di cui sopra.

COMUNE DI AZZONE (BG)
Committente: Amministrazione Comunale
**ADEGUAMENTO DELLA COMPONENTE GEOLOGICA, IDROGEOLOGICA E SISMICA DEL
PIANO DI GOVERNO DEL TERRITORIO
IN ATTUAZIONE DELL'ART. 57 DELLA L.R. 11/03/2005 N. 12
NORME GEOLOGICHE DI PIANO**

Ambiti “Em”: aree a pericolosità media o moderata di esondazione torrentizia

In questo ambito valgono le norme di cui alla D.G.R. 22-12-2005 n. 8/1566 e alla D.G.R. 28-05-2008 n. 8/7374.

Le leggi ed i relativi articoli di cui sopra sono riportati nell'allegato B.1 delle presenti norme tecniche.

Le relazioni geologiche redatte per eventuali interventi ricadenti in questo ambito dovranno comprendere obbligatoriamente quanto riportato nell'Allegato GT ai punti:

- GT.1, GT.2, GT.3, GT.4, GT.5, GT.6, GT.7, GT.8, , GT.9 (in caso di interventi su scarpate o nelle loro vicinanze), GT.10, GT.12, GT.13, GT.15

In più, in considerazione delle criticità specifiche per questo ambito, sarà necessario attenersi alle seguenti indicazioni:

- Evitare preferibilmente la realizzazione di piani interrati.
- Curare con particolare attenzione l'impermeabilizzazione delle strutture fondazionali e di contenimento nonché la realizzazione delle opere di drenaggio degli edifici.
- Ai piani terra degli edifici, evitare la realizzazione di aperture ed accessi lungo i lati interessabili dal deflusso delle eventuali acque di esondazione.
- Evitare tassativamente dispersioni incontrollate di acque nel suolo.

Ambiti “Cp”: conoidi attivi parzialmente protetti

In questo ambito si applica l'art. 9 comma 7 del titolo I delle Norme di Attuazione del P.A.I. (L. 18/05/1989 n. 183 art. 17 comma 6ter, adottato con deliberazione del Comitato Istituzionale n. 18 in data 26 aprile 2001).

Le leggi ed i relativi articoli di cui sopra sono riportati nell'allegato B.3 delle presenti norme tecniche.

Le relazioni geologiche redatte per eventuali interventi ricadenti in questo ambito dovranno comprendere obbligatoriamente quanto riportato nell'Allegato GT ai punti:

- GT.1, GT.2, GT.3, GT.4, GT.5, GT.6, GT.7, GT.8, GT.10, GT.11, GT.12, GT.13, GT.15

In più, in considerazione delle criticità specifiche per questa sottoclasse, sarà necessario attenersi alle seguenti indicazioni:

- Valutare l'opportunità di eseguire interventi migliorativi per la riduzione del rischio idrogeologico verso l'area di progetto.
- Gli studi idrologici-idraulici dovranno essere eseguiti a scala di bacino, al fine di valutare le interferenze del corso d'acqua con l'area di progetto; gli studi dovranno essere eseguiti secondo i metodi previsti dagli Allegati 2 e 7 della D.G.R. 28/05/2008 n. 8/7374.
- Curare con particolare attenzione l'impermeabilizzazione delle strutture fondazionali e di contenimento nonché la realizzazione delle opere di drenaggio degli edifici.

N.B.: si sottolinea che in questi ambiti, pur essendo presente la classe di fattibilità 3, la normativa P.A.I. è più restrittiva in merito alle possibilità di intervento; si rimanda, in tal senso, alla normativa di cui sopra.

Ambiti “Cn”: aree di conoide non attivo o non recentemente attivatosi

In questa sottoclasse valgono le norme di cui alla D.G.R. 22-12-2005 n. 8/1566 e alla D.G.R. 28-05-2008 n. 8/7374.

Le leggi ed i relativi articoli di cui sopra sono riportati nell'allegato B.1 delle presenti norme tecniche.

Le relazioni geologiche redatte per gli interventi ricadenti in questa sottoclasse dovranno comprendere obbligatoriamente quanto riportato nell'Allegato GT ai punti:

- GT.1, GT.2, GT.3, GT.4, GT.5, GT.6, GT.7, GT.8, GT.10, GT.11, GT.12, GT.13, GT.15

In più, in considerazione delle criticità specifiche per questo ambito, sarà necessario attenersi alle seguenti indicazioni:

- Valutare l'opportunità di eseguire interventi migliorativi per la riduzione del rischio idrogeologico verso l'area di progetto.
- Gli studi idrologici-idraulici dovranno essere eseguiti a scala di bacino, al fine di valutare le interferenze del corso d'acqua con l'area di progetto; gli studi dovranno essere eseguiti secondo i metodi previsti dagli Allegati 2 e 7 della D.G.R. 28/05/2008 n. 8/7374.
- Curare con particolare attenzione l'impermeabilizzazione delle strutture fondazionali e di contenimento nonché la realizzazione delle opere di drenaggio degli edifici.

Ambiti “ks”: aree interessate da carsismo superficiale diffuso

In questo ambito valgono le norme di cui alla D.G.R. 22-12-2005 n. 8/1566 e alla D.G.R. 28-05-2008 n. 8/7374.

Le leggi ed i relativi articoli di cui sopra sono riportati nell'allegato B.1 delle presenti norme tecniche.

Le relazioni geologiche redatte per gli interventi ricadenti in questo ambito dovranno comprendere obbligatoriamente quanto riportato nell'Allegato GT ai punti:

- GT.1, GT.2, GT.3, GT.4, GT.5, GT.6, GT.7, GT.8, GT.12, GT.15

In più, in considerazione delle criticità specifiche per questo ambito, sarà necessario attenersi alle seguenti indicazioni:

- Dovrà essere valutato attentamente lo svolgimento di attività che possano essere fonte di contaminazione per le acque sotterranee, in particolare: dispersione di fanghi ed acque reflue, anche se depurati; accumulo di concimi chimici, fertilizzanti o pesticidi; spandimento di concimi chimici, fertilizzanti o pesticidi; gestione di rifiuti; stoccaggio di prodotti ovvero sostanze chimiche pericolose e sostanze radioattive; centri di raccolta, demolizione e rottamazione di autoveicoli. Tali attività dovranno essere valutate sulla scorta delle indicazioni di uno specifico piano di utilizzazione che tenga conto della natura dei suoli, delle colture compatibili, delle eventuali tecniche agronomiche impiegate e della vulnerabilità delle risorse idriche.
- Durante l'esecuzione delle indagini di cui al punto GT.3, si dovranno prevedere investigazioni atte a riconoscere la presenza di possibili cavità nel sottosuolo.

Ambiti “pi”: aree di possibile innesco di colate per terreni fini su pendii inclinati

In questo ambito valgono le norme di cui alla D.G.R. 22-12-2005 n. 8/1566 e alla D.G.R. 28-05-2008 n. 8/7374.

Le leggi ed i relativi articoli di cui sopra sono riportati nell'allegato B.1 delle presenti norme tecniche.

Le relazioni geologiche redatte per gli interventi ricadenti in questo ambito dovranno comprendere obbligatoriamente quanto riportato nell'Allegato GT ai punti:

- GT.1, GT.2, GT.3, GT.5, GT.6, GT.7, GT.8, GT.9, GT.12, GT.13, GT.15

In più, in considerazione delle criticità specifiche per questo ambito, sarà necessario attenersi alle seguenti indicazioni:

- Ridurre il più possibile l'altezza degli sbancamenti.
- Valutare caso per caso l'adozione di adeguate opere provvisorie di sostegno agli scavi.
- Valutare molto attentamente le più idonee soluzioni fondazionali in relazione alle condizioni topografiche ed alle caratteristiche stratigrafiche e geomeccaniche dei terreni. Dovrà essere prestata particolare attenzione anche alla problematica dei cedimenti differenziali.
- Ubicare le strutture il più lontano possibile dai cigli di scarpata.
- Evitare tassativamente dispersioni incontrollate di acque sul versante.
- Più in generale, adottare tutte le cautele necessarie per ridurre il più possibile le problematiche di erosione e decorticamento della coltre superficiale, rottura della cortina erbosa, ruscellamento concentrato e diffuso, soliflusso e soil creep, innesco di colate e smottamenti del terreno fine (anche se di modeste dimensioni).

ALLEGATO NORMATIVO B

NORME PER LA CLASSE DI FATTIBILITÀ 3

B.1

Norma generale per la classe di fattibilità 3 di cui alla D.G.R. 22-12-2005 n. 8/1566 e alla D.G.R. 28-05-2008 n. 8/7374

La classe comprende le zone nelle quali sono state riscontrate consistenti limitazioni all'utilizzo a scopi edificatori e/o alla modifica della destinazione d'uso per le condizioni di pericolosità/vulnerabilità individuate, per il superamento delle quali potrebbero rendersi necessari interventi specifici o opere di difesa.

Si specifica che le indagini e gli approfondimenti prescritti devono essere realizzati prima della progettazione degli interventi in quanto propedeutici alla pianificazione dell'intervento e alla progettazione stessa.

Copia della relazione geologica e dei relativi allegati deve essere consegnata, congiuntamente alla restante documentazione, in sede di presentazione dei Piani Attuativi (L.R. 12/05 art. 14) o in sede di richiesta del permesso di costruire (L.R. 12/05 art. 38).

Si sottolinea che gli approfondimenti di cui sopra non sostituiscono, anche se possono comprendere, le indagini previste dalle Norme Tecniche per le Costruzioni, di cui alla normativa nazionale.

Per ciascuna sottoclasse sono stati inoltre individuati i supplementi di indagine relativi alle problematiche da approfondire, la scala e l'ambito territoriale di riferimento (puntuale, quali caduta massi, o relativo ad ambiti più estesi, coinvolti dal medesimo fenomeno, quali ad esempio conoidi, interi corsi d'acqua, ecc.) e la finalità degli stessi al fine di accertare la compatibilità tecnico-economica degli interventi con le situazioni di dissesto in atto o potenziale, e individuare di conseguenza le prescrizioni di dettaglio per procedere o meno all'edificazione.

B.2

Titolo I del P.A.I. – Norme per l’assetto della rete idrografica e dei versanti

Art. 9 – Limitazioni alle attività di trasformazione e d’uso del suolo derivanti dalle condizioni di dissesto idraulico e idrogeologico

Titolo I, art. 9. Limitazioni alle attività di trasformazione e d’uso del suolo derivanti dalle condizioni di dissesto idraulico e idrogeologico

1. Le aree interessate da fenomeni di dissesto per la parte collinare e montana del bacino sono classificate come segue, in relazione alla specifica tipologia dei fenomeni idrogeologici, così come definiti nell’Elaborato 2 del Piano:

- frane:

- Fa, aree interessate da frane attive - (pericolosità molto elevata),
- Fq, aree interessate da frane quiescenti - (pericolosità elevata),
- Fs, aree interessate da frane stabilizzate - (pericolosità media o moderata),

- esondazioni e dissesti morfologici di carattere torrentizio lungo le aste dei corsi d’acqua:

- Ee, aree coinvolgibili dai fenomeni con pericolosità molto elevata,
- Eb, aree coinvolgibili dai fenomeni con pericolosità elevata,
- Em, aree coinvolgibili dai fenomeni con pericolosità media o moderata,

- trasporto di massa sui conoidi:

- Ca, aree di conoidi attivi o potenzialmente attivi non protette da opere di difesa e di sistemazione a monte - (pericolosità molto elevata),
- Cp, aree di conoidi attivi o potenzialmente attivi parzialmente protette da opere di difesa e di sistemazione a monte - (pericolosità elevata),
- Cn, aree di conoidi non recentemente riattivatisi o completamente protette da opere di difesa - (pericolosità media o moderata),

- valanghe:

- Ve, aree di pericolosità elevata o molto elevata,
- Vm, aree di pericolosità media o moderata.

2. Fatto salvo quanto previsto dall’art. 3 ter del D.L. 12 ottobre 2000, n. 279, convertito in L. 11 dicembre 2000, n. 365, nelle **aree Fa** sono esclusivamente consentiti:

COMUNE DI AZZONE (BG)
Committente: Amministrazione Comunale
**ADEGUAMENTO DELLA COMPONENTE GEOLOGICA, IDROGEOLOGICA E SISMICA DEL
PIANO DI GOVERNO DEL TERRITORIO
IN ATTUAZIONE DELL'ART. 57 DELLA L.R. 11/03/2005 N. 12
NORME GEOLOGICHE DI PIANO**

- gli interventi di demolizione senza ricostruzione;
- gli interventi di manutenzione ordinaria degli edifici, così come definiti alla lettera a) dell'art. 31 della L. 5 agosto 1978, n. 457;
- gli interventi volti a mitigare la vulnerabilità degli edifici e degli impianti esistenti e a migliorare la tutela della pubblica incolumità, senza aumenti di superficie e volume, senza cambiamenti di destinazione d'uso che comportino aumento del carico insediativo;
- gli interventi necessari per la manutenzione ordinaria e straordinaria di opere pubbliche o di interesse pubblico e gli interventi di consolidamento e restauro conservativo di beni di interesse culturale, compatibili con la normativa di tutela;
- le opere di bonifica, di sistemazione e di monitoraggio dei movimenti franosi;
- le opere di regimazione delle acque superficiali e sotterranee;
- la ristrutturazione e la realizzazione di infrastrutture lineari e a rete riferite a servizi pubblici essenziali non altrimenti localizzabili, previo studio di compatibilità dell'intervento con lo stato di dissesto esistente validato dall'Autorità competente. Gli interventi devono comunque garantire la sicurezza dell'esercizio delle funzioni per cui sono destinati, tenuto conto dello stato di dissesto in essere.

3. Nelle **aree Fq**, oltre agli interventi di cui al precedente comma 2, sono consentiti:

- gli interventi di manutenzione straordinaria, di restauro e di risanamento conservativo, così come definiti alle lettere b) e c) dell'art. 31 della L. 5 agosto 1978, n. 457, senza aumenti di superficie e volume;
- gli interventi di ampliamento degli edifici esistenti per adeguamento igienico-funzionale;
- gli interventi di ampliamento e ristrutturazione di edifici esistenti, nonché di nuova costruzione, purché consentiti dallo strumento urbanistico adeguato al presente Piano ai sensi e per gli effetti dell'art. 18, fatto salvo quanto disposto dalle alinee successive;
- la realizzazione di nuovi impianti di trattamento delle acque reflue e l'ampliamento di quelli esistenti, previo studio di compatibilità dell'opera con lo stato di dissesto esistente validato dall'Autorità competente; sono comunque escluse la realizzazione di nuovi impianti di smaltimento e recupero dei rifiuti, l'ampliamento degli stessi impianti esistenti, l'esercizio delle operazioni di smaltimento e recupero dei rifiuti, così come definiti dal D. Lgs. 5 febbraio 1997, n. 22. E' consentito l'esercizio delle operazioni di smaltimento e recupero dei rifiuti già autorizzate ai sensi dello stesso D.Lgs. 22/1997 (o per le quali sia stata presentata comunicazione di inizio attività, nel rispetto delle norme tecniche e dei requisiti specificati all'art. 31 del D.Lgs. 22/1997) alla data di entrata in vigore del Piano, limitatamente alla durata dell'autorizzazione stessa. Tale autorizzazione può essere rinnovata fino ad esaurimento della

COMUNE DI AZZONE (BG)
Committente: Amministrazione Comunale
**ADEGUAMENTO DELLA COMPONENTE GEOLOGICA, IDROGEOLOGICA E SISMICA DEL
PIANO DI GOVERNO DEL TERRITORIO
IN ATTUAZIONE DELL'ART. 57 DELLA L.R. 11/03/2005 N. 12
NORME GEOLOGICHE DI PIANO**

capacità residua derivante dalla autorizzazione originaria per le discariche e fino al termine della vita tecnica per gli impianti a tecnologia complessa, previo studio di compatibilità validato dall'Autorità competente. Alla scadenza devono essere effettuate le operazioni di messa in sicurezza e ripristino del sito, così come definite all'art. 6 del suddetto decreto legislativo.

4. Nelle **aree Fs** compete alle Regioni e agli Enti locali, attraverso gli strumenti di pianificazione territoriale e urbanistica, regolamentare le attività consentite, i limiti e i divieti, tenuto anche conto delle indicazioni dei programmi di previsione e prevenzione ai sensi della L. 24 febbraio 1992, n. 225. Gli interventi ammissibili devono in ogni caso essere soggetti ad uno studio di compatibilità con le condizioni del dissesto validato dall'Autorità competente.

5. Fatto salvo quanto previsto dall'art. 3 ter del D.L. 12 ottobre 2000, n. 279, convertito in L. 11 dicembre 2000, n. 365, nelle **aree Ee** sono esclusivamente consentiti:

- gli interventi di demolizione senza ricostruzione;
- gli interventi di manutenzione ordinaria e straordinaria, di restauro e di risanamento conservativo degli edifici, così come definiti alle lettere a), b) e c) dell'art. 31 della L. 5 agosto 1978, n. 457;
- gli interventi volti a mitigare la vulnerabilità degli edifici e degli impianti esistenti e a migliorare la tutela della pubblica incolumità, senza aumenti di superficie e volume, senza cambiamenti di destinazione d'uso che comportino aumento del carico insediativo;
- gli interventi necessari per la manutenzione ordinaria e straordinaria di opere pubbliche e di interesse pubblico e di restauro e di risanamento conservativo di beni di interesse culturale, compatibili con la normativa di tutela;
- i cambiamenti delle destinazioni culturali, purché non interessanti una fascia di ampiezza di 4 m dal ciglio della sponda ai sensi del R.D. 523/1904;
- gli interventi volti alla ricostituzione degli equilibri naturali alterati e alla eliminazione, per quanto possibile, dei fattori incompatibili di interferenza antropica;
- le opere di difesa, di sistemazione idraulica e di monitoraggio dei fenomeni;
- la ristrutturazione e la realizzazione di infrastrutture lineari e a rete riferite a servizi pubblici essenziali non altrimenti localizzabili e relativi impianti, previo studio di compatibilità dell'intervento con lo stato di dissesto esistente validato dall'Autorità competente. Gli interventi devono comunque garantire la sicurezza dell'esercizio delle funzioni per cui sono destinati, tenuto conto delle condizioni idrauliche presenti;
- l'ampliamento o la ristrutturazione degli impianti di trattamento delle acque reflue;
- l'esercizio delle operazioni di smaltimento e recupero dei rifiuti già autorizzate ai sensi del D.Lgs. 5 febbraio 1997, n. 22 (o per le quali sia stata presentata comunicazione di inizio

COMUNE DI AZZONE (BG)
Committente: Amministrazione Comunale
**ADEGUAMENTO DELLA COMPONENTE GEOLOGICA, IDROGEOLOGICA E SISMICA DEL
PIANO DI GOVERNO DEL TERRITORIO
IN ATTUAZIONE DELL'ART. 57 DELLA L.R. 11/03/2005 N. 12
NORME GEOLOGICHE DI PIANO**

attività, nel rispetto delle norme tecniche e dei requisiti specificati all'art. 31 dello stesso D.Lgs. 22/1997) alla data di entrata in vigore del Piano, limitatamente alla durata dell'autorizzazione stessa. Tale autorizzazione può essere rinnovata fino ad esaurimento della capacità residua derivante dalla autorizzazione originaria per le discariche e fino al termine della vita tecnica per gli impianti a tecnologia complessa, previo studio di compatibilità validato dall'Autorità competente. Alla scadenza devono essere effettuate le operazioni di messa in sicurezza e ripristino del sito, così come definite all'art. 6 del suddetto decreto legislativo.

6. Nelle **aree Eb**, oltre agli interventi di cui al precedente comma 5, sono consentiti:

- gli interventi di ristrutturazione edilizia, così come definiti alla lettera d) dell'art. 31 della L. 5 agosto 1978, n. 457, senza aumenti di superficie e volume;
- gli interventi di ampliamento degli edifici esistenti per adeguamento igienico-funzionale;
- la realizzazione di nuovi impianti di trattamento delle acque reflue;
- il completamento degli esistenti impianti di smaltimento e recupero dei rifiuti a tecnologia complessa, quand'esso risultasse indispensabile per il raggiungimento dell'autonomia degli ambiti territoriali ottimali così come individuati dalla pianificazione regionale e provinciale; i relativi interventi di completamento sono subordinati a uno studio di compatibilità con il presente Piano validato dall'Autorità di bacino, anche sulla base di quanto previsto all'art. 19 bis.

6bis. Nelle **aree Em** compete alle Regioni e agli Enti locali, attraverso gli strumenti di pianificazione territoriale e urbanistica, regolamentare le attività consentite, i limiti e i divieti, tenuto anche conto delle indicazioni dei programmi di previsione e prevenzione ai sensi della L. 24 febbraio 1992, n. 225. Gli interventi ammissibili devono in ogni caso essere soggetti ad uno studio di compatibilità con le condizioni del dissesto validato dall'Autorità competente.

7. Fatto salvo quanto previsto dall'art. 3 ter del D.L. 12 ottobre 2000, n. 279, convertito in L. 11 dicembre 2000, n. 365, nelle **aree Ca** sono esclusivamente consentiti:

- gli interventi di demolizione senza ricostruzione;
- gli interventi di manutenzione ordinaria e straordinaria, di restauro e di risanamento conservativo degli edifici, così come definiti alle lettere a), b) e c) dell'art. 31 della L. 5 agosto 1978, n. 457;
- gli interventi volti a mitigare la vulnerabilità degli edifici e degli impianti esistenti e a migliorare la tutela della pubblica incolumità, senza aumenti di superficie e volume, senza cambiamenti di destinazione d'uso che comportino aumento del carico insediativo;

COMUNE DI AZZONE (BG)
Committente: Amministrazione Comunale
**ADEGUAMENTO DELLA COMPONENTE GEOLOGICA, IDROGEOLOGICA E SISMICA DEL
PIANO DI GOVERNO DEL TERRITORIO
IN ATTUAZIONE DELL'ART. 57 DELLA L.R. 11/03/2005 N. 12
NORME GEOLOGICHE DI PIANO**

- gli interventi necessari per la manutenzione ordinaria e straordinaria di opere pubbliche e di interesse pubblico e di restauro e di risanamento conservativo di beni di interesse culturale, compatibili con la normativa di tutela;
- i cambiamenti delle destinazioni colturali, purché non interessanti una fascia di ampiezza di 4 m dal ciglio della sponda ai sensi del R.D. 523/1904;
- gli interventi volti alla ricostituzione degli equilibri naturali alterati e alla eliminazione, per quanto possibile, dei fattori incompatibili di interferenza antropica;
- le opere di difesa, di sistemazione idraulica e di monitoraggio dei fenomeni;
- la ristrutturazione e la realizzazione di infrastrutture lineari e a rete riferite a servizi pubblici essenziali non altrimenti localizzabili, previo studio di compatibilità dell'intervento con lo stato di dissesto esistente validato dall'Autorità competente. Gli interventi devono comunque garantire la sicurezza dell'esercizio delle funzioni per cui sono destinati, tenuto conto delle condizioni idrauliche presenti;
- l'ampliamento o la ristrutturazione degli impianti di trattamento delle acque reflue.

8. Nelle **aree Cp**, oltre agli interventi di cui al precedente comma 7, sono consentiti:

- gli interventi di ristrutturazione edilizia, così come definiti alla lettera d) dell'art. 31 della L. 5 agosto 1978, n. 457, senza aumenti di superficie e volume;
- gli interventi di ampliamento degli edifici esistenti per adeguamento igienicofunzionale;
- la realizzazione di nuovi impianti di trattamento delle acque reflue.

9. Nelle **aree Cn** compete alle Regioni e agli Enti locali, attraverso gli strumenti di pianificazione territoriale e urbanistica, regolamentare le attività consentite, i limiti e i divieti, tenuto anche conto delle indicazioni dei programmi di previsione e prevenzione ai sensi della L. 24 febbraio 1992, n. 225. Gli interventi ammissibili devono in ogni caso essere soggetti ad uno studio di compatibilità con le condizioni del dissesto validato dall'Autorità competente.

10. Nelle **aree Ve** sono consentiti esclusivamente gli interventi di demolizione senza ricostruzione, di rimboschimento in terreni idonei e di monitoraggio dei fenomeni.

11. Nelle **aree Vm**, oltre agli interventi di cui al precedente comma 10, sono consentiti:

- gli interventi di manutenzione ordinaria e straordinaria, di restauro e di risanamento conservativo degli edifici, così come definiti alle lettere a), b) e c) dell'art. 31 della L. 5 agosto 1978, n. 457;
- gli interventi volti a mitigare la vulnerabilità degli edifici esistenti e a migliorare la tutela della pubblica incolumità, senza aumenti di superficie e volume, senza cambiamenti di destinazione d'uso che comportino aumento del carico insediativo;

COMUNE DI AZZONE (BG)
Committente: Amministrazione Comunale
**ADEGUAMENTO DELLA COMPONENTE GEOLOGICA, IDROGEOLOGICA E SISMICA DEL
PIANO DI GOVERNO DEL TERRITORIO
IN ATTUAZIONE DELL'ART. 57 DELLA L.R. 11/03/2005 N. 12
NORME GEOLOGICHE DI PIANO**

- gli interventi necessari per la manutenzione ordinaria e straordinaria di opere pubbliche e di interesse pubblico e gli interventi di consolidamento e restauro conservativo di beni di interesse culturale, compatibili con la normativa di tutela;
- la realizzazione di nuove infrastrutture pubbliche o di interesse pubblico, nonché l'ampliamento o la ristrutturazione delle esistenti, purché compatibili con lo stato di dissesto esistente;
- le opere di protezione dalle valanghe.

12. Tutti gli interventi consentiti, di cui ai precedenti commi, sono subordinati ad una verifica tecnica, condotta anche in ottemperanza alle prescrizioni di cui al D.M. 11 marzo 1988, volta a dimostrare la compatibilità tra l'intervento, le condizioni di dissesto e il livello di rischio esistente, sia per quanto riguarda possibili aggravamenti delle condizioni di instabilità presenti, sia in relazione alla sicurezza dell'intervento stesso. Tale verifica deve essere allegata al progetto dell'intervento, redatta e firmata da un tecnico abilitato.

4.0 CLASSE 2 – FATTIBILITÀ CON MODESTE LIMITAZIONI

In questa classe valgono le norme di cui alla D.G.R. 22-12-2005 n. 8/1566 e alla D.G.R. 28-05-2008 n. 8/7374.

La classe comprende le zone nelle quali sono state riscontrate modeste limitazioni all'utilizzo a scopi edificatori e/o alla modifica della destinazione d'uso, che possono essere superate mediante approfondimenti di indagine e accorgimenti tecnico-costruttivi e senza l'esecuzione di opere di difesa.

Le relazioni geologiche redatte per eventuali interventi ricadenti in questo ambito dovranno comprendere obbligatoriamente quanto riportato nell'Allegato GT ai punti:

- GT.1, GT.3, GT.4, GT.5, GT.6, GT.7, GT.8, GT.12, GT.15

Si specifica che le indagini e gli approfondimenti prescritti devono essere realizzati prima della progettazione degli interventi in quanto propedeutici alla pianificazione dell'intervento e alla progettazione stessa.

Copia della relazione geologica e dei relativi allegati deve essere consegnata, congiuntamente alla restante documentazione, in sede di presentazione dei Piani Attuativi (L.R. 12/05 art. 14) o in sede di richiesta del permesso di costruire (L.R. 12/05 art. 38).

Si sottolinea che gli approfondimenti di cui sopra non sostituiscono, anche se possono comprendere, le indagini previste dalle Norme Tecniche per le Costruzioni, di cui alla normativa nazionale.

5.0 CLASSE 1 – FATTIBILITÀ SENZA PARTICOLARI LIMITAZIONI

Si tratta di aree in cui non sono state individuate particolari situazioni di pericolosità geologica, per le quali non vi sono preclusioni o attenzioni di carattere geologico che in qualche modo influenzano il loro utilizzo ai fini urbanistici.

Sul territorio di Azzone non sono state riconosciute aree attribuibili a questa classe di fattibilità.

6.0 ALLEGATO NORMATIVO GT

CONTENUTI DEGLI STUDI GEOLOGICI DI DETTAGLIO

CONTENUTI SPECIFICI DEGLI STUDI GEOLOGICO-TECNICI DI DETTAGLIO

- GT.1. Rilievo topografico di dettaglio dell'area di intervento e di un suo ragionevole intorno (in funzione del tipo di problematica da approfondire).
- GT.2. Rilevamento geologico, geomorfologico, strutturale e/o geomeccanico dell'area e di un suo ragionevole intorno (in funzione del tipo di problematica da approfondire).
- GT.3. Esecuzione di indagini dirette e/o indirette in sito (ad esempio prove penetrometriche, sondaggi, geofisica, ecc.), da estendersi anche ad un ragionevole intorno dell'area (in funzione della tipologia degli interventi, della loro dimensione, area di influenza e della presenza di eventuali fenomeni geomorfologici). La tipologia e il numero di indagini geognostiche dovranno essere scelti dal professionista, valutando di volta in volta il volume significativo di sottosuolo da indagare in base alle caratteristiche degli interventi previsti. Ove ritenuto opportuno, le indagini in sito dovranno essere integrate anche con adeguate prove di laboratorio.
- GT.4. Valutazione di dettaglio dell'assetto idrogeologico del sottosuolo (soggiacenza della falda, geometria degli acquiferi, permeabilità dei terreni, direzioni di flusso sotterraneo, ecc.), ricavato da dati bibliografici e, ove possibile, da indagini dirette (ad esempio, monitoraggio piezometrico).
- GT.5. Inquadramento generale dell'area di intervento e di un suo ragionevole intorno, con indicazione delle eventuali criticità di ordine geologico, geomorfologico e idrogeologico.
- GT.6. Ricostruzione delle caratteristiche stratigrafiche, idrogeologiche e geotecniche dei terreni, con l'indicazione dei principali parametri geomeccanici delle rocce e/o dei terreni di intervento.
- GT.7. Se richiesto dalla tipologia di intervento, valutazione della capacità portante e dei cedimenti dei terreni di fondazione sia per fondazioni superficiali che profonde.

COMUNE DI AZZONE (BG)
Committente: Amministrazione Comunale
**ADEGUAMENTO DELLA COMPONENTE GEOLOGICA, IDROGEOLOGICA E SISMICA DEL
PIANO DI GOVERNO DEL TERRITORIO
IN ATTUAZIONE DELL'ART. 57 DELLA L.R. 11/03/2005 N. 12
NORME GEOLOGICHE DI PIANO**

- GT.8. Esauritive indicazioni tecniche circa le modalità di sbancamento, l'eventuale adozione di opere provvisorie di sostegno per gli scavi e quant'altro sia necessario per l'esecuzione delle opere in condizioni di sicurezza, la realizzazione delle eventuali opere di drenaggio.
- GT.9. Verifiche di stabilità del pendio e/o scarpata interferente con l'area di intervento (stato di fatto e progetto). In caso di presenza di fenomeni di crollo, analisi delle traiettorie di caduta, zonazione del rischio e progettazione di eventuali interventi di mitigazione.
- GT.10. Analisi idrologica per la determinazione della portata di massima piena (tempo di ritorno da valutare caso per caso, comunque non inferiore a 100 anni). Analisi idraulica dello stato di fatto e/o delle opere di progetto su un significativo tratto di corso d'acqua, con valutazione dei rischi ed eventuale dimensionamento delle opere di protezione.
- GT.11. Valutazione del trasporto solido del corso d'acqua e sua interferenza con le opere di progetto.
- GT.12. Valutazione dell'efficacia del sistema di smaltimento delle acque meteoriche e sotterranee previsto dal progetto e della sua compatibilità con le condizioni geomorfologiche e idrogeologiche locali.
- GT.13. Valutazione dell'effettivo stato di attività degli eventuali dissesti presenti nell'area e della loro compatibilità con gli interventi di progetto.
- GT.14. Zonazione del rischio di valanga e progettazione dei relativi interventi di difesa.
- GT.15. Sulla base delle risultanze delle indagini svolte, valutazione e proposta degli interventi di mitigazione del rischio eventualmente necessari. Indicazione degli accorgimenti tecnico-costruttivi necessari per il superamento delle criticità geologico-tecniche riscontrate e per lo svolgimento dei lavori in condizioni di sicurezza.