

Piano di Governo del Territorio

piano delle regole

nucleo di antica formazione e beni da vincolare:
individuazione dei comparti e classificazione degli edifici

ADOTTATO dal Consiglio Comunale con Delibera n° 39 del 7 ottobre 2009

APPROVATO con Delibera del Commissario Prefettizio assunti i poteri del Consiglio Comunale n° 2 del 26 marzo 2010

planificazione e coordinamento

arch. claudio nodari • arch. mauro bellucini • arch. carlo fasser

arch. anela rivetta • ing. francesco abondio

valutazione ambientale strategica

arch. mario manzoni • arch. giorgio manzoni

ing. marcella salvetti • arch. camilla rossi

claudio nodari architetto

studio di architettura e urbanistica

25040 esne - ba - via a. manzoni 57 - tel. e fax 0364.46394

pr 3b

marzo 2010

scala 1:500

aggiornamenti

il responsabile del procedimento
geom. cominelli alessandra

il commissario prefettizio
av. zaira romano

collaborazione

dott. for. marco sangalli

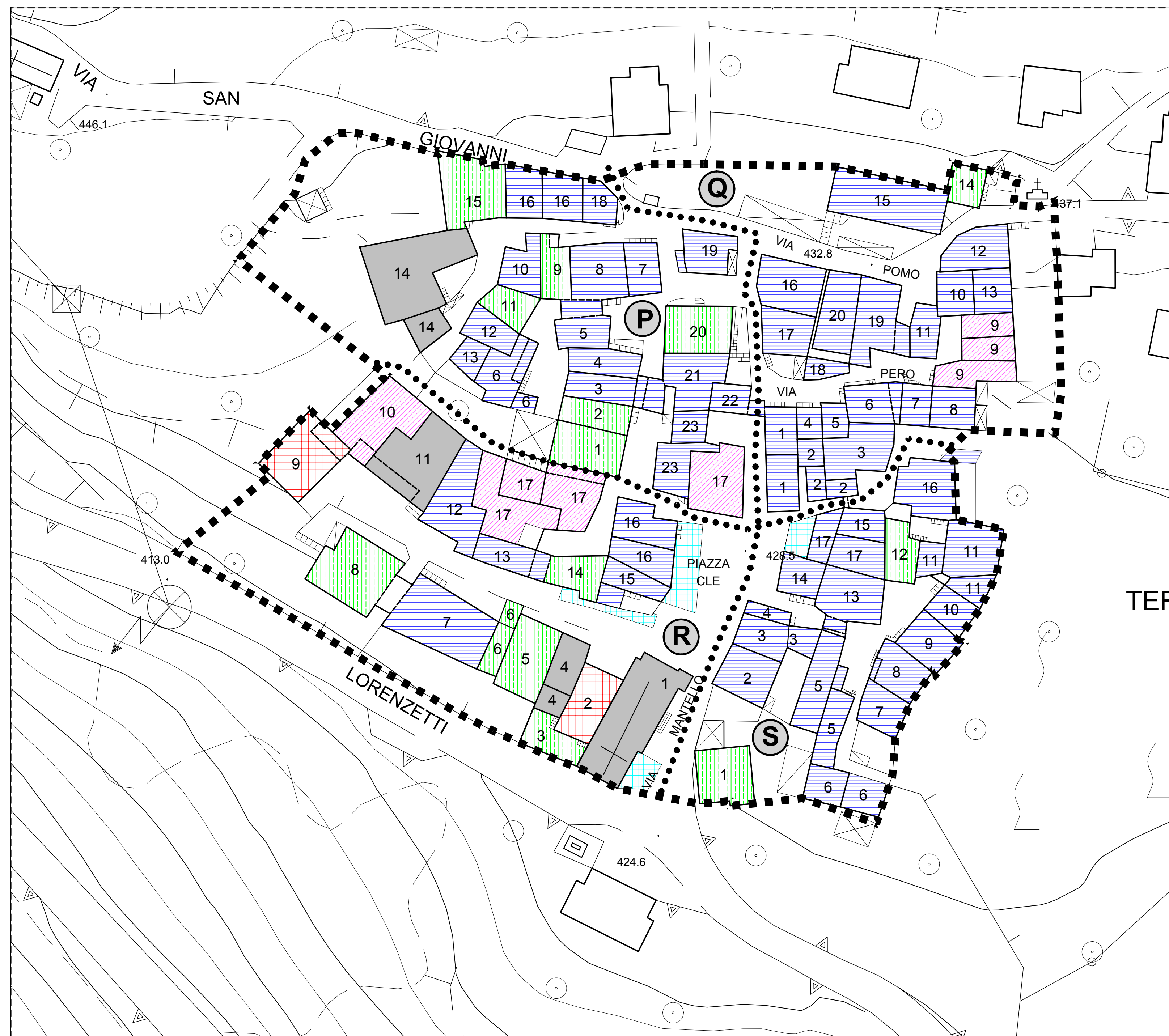
ing. marcella salvetti

geom. claudio pezzoli

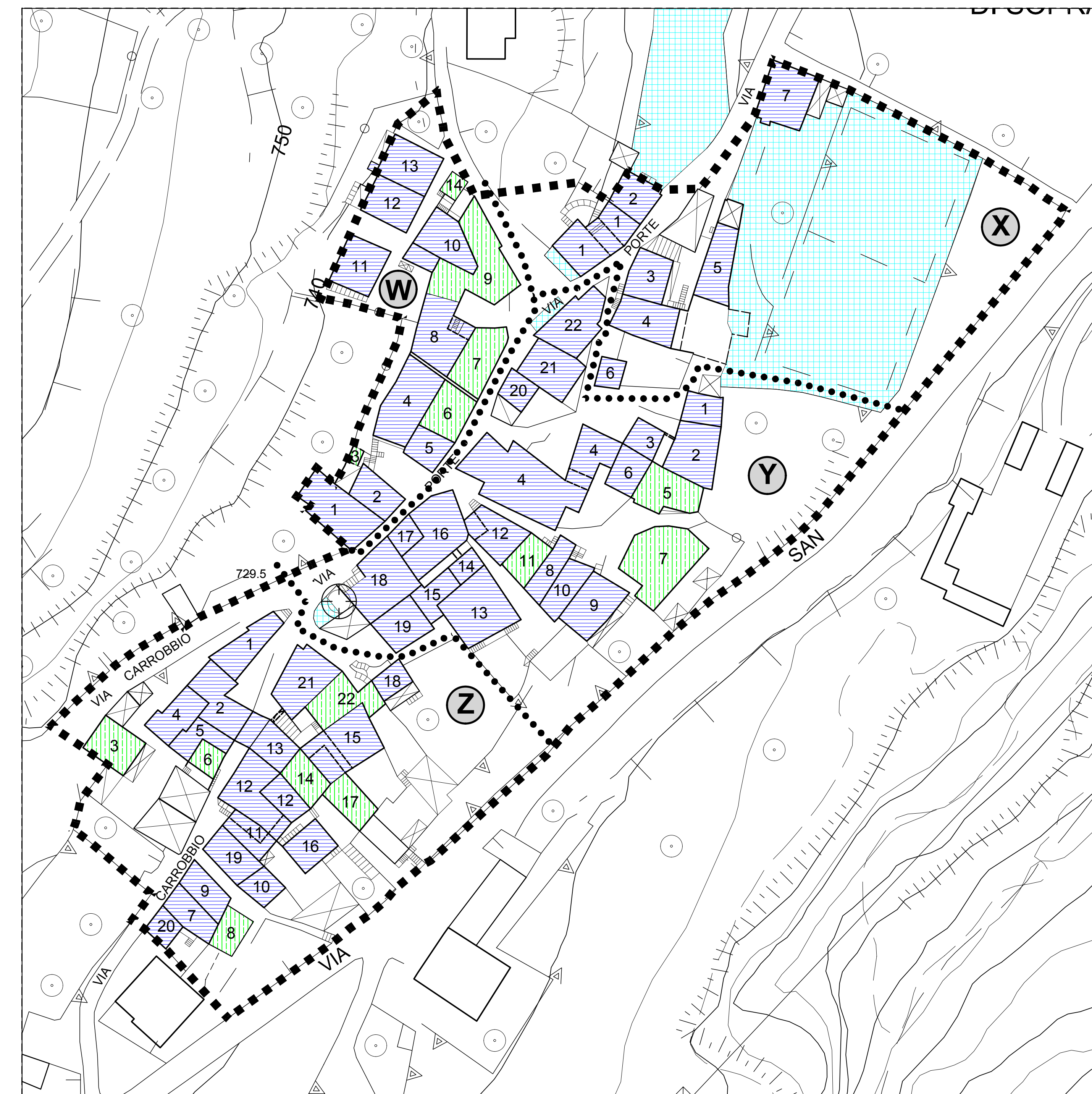
ing. elena palestini

ing. lida costi piccinelli

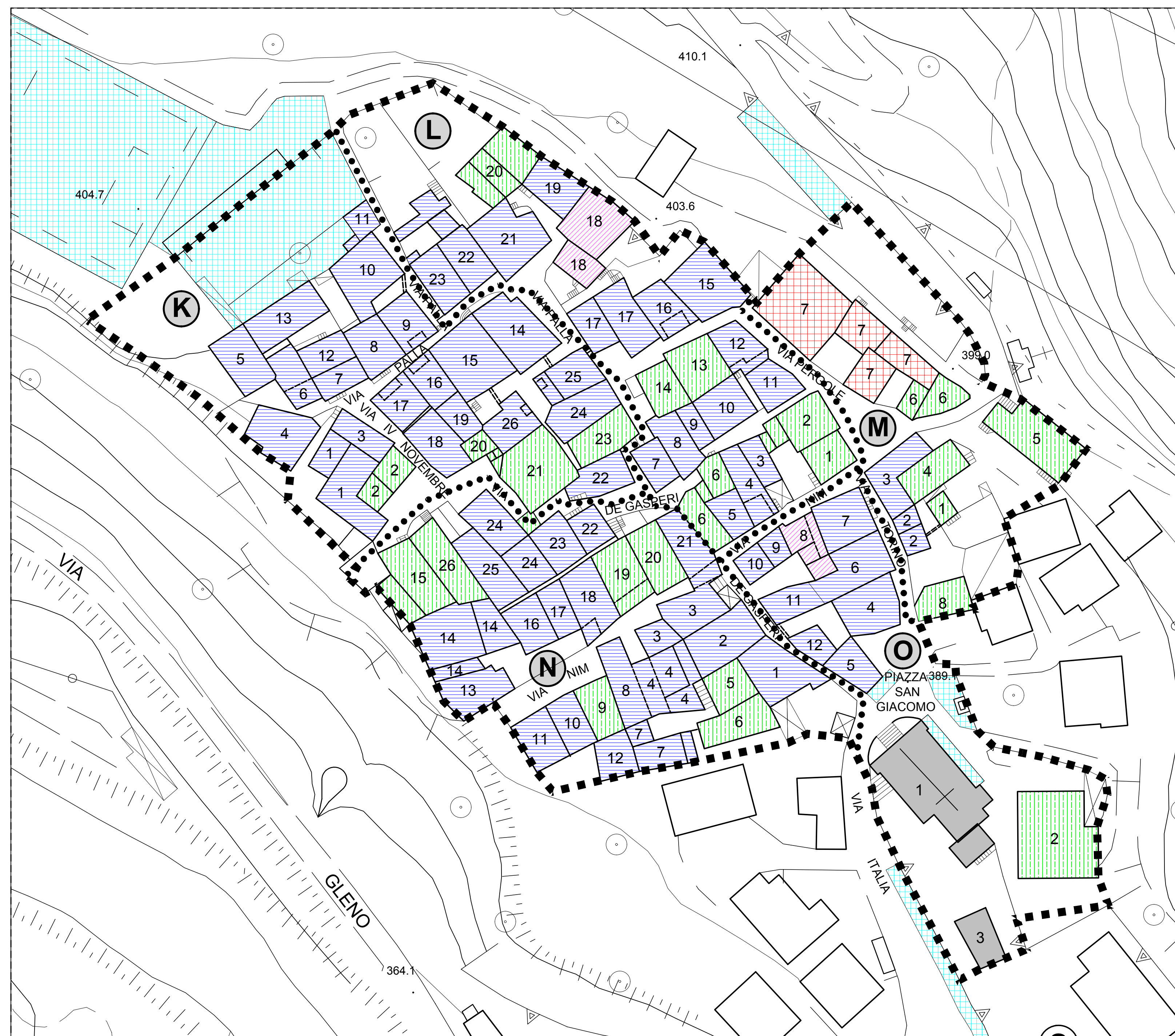
ing. lena picinelli



terzano



anfuro di sopra



mazzunno



anfuro di sotto

LEGENDA

- perimetro del nucleo di antica formazione
- zone di interesse pubblico
- perimetro dei comparti
- individuazione comparti
- numerazione fabbricati
- zone d'acqua

Categorie degli edifici

- A1 fabbricati di valore monumentale
- A2 fabbricati di valore storico - architettonico
- A3 fabbricati di interesse storico - testimoniale
- A4 fabbricati di interesse ambientale
- A5 fabbricati tipologicamente in contrasto con l'ambiente
- A6 accessori e strutture precarie di epoche varie