

comune di angolo terme

provincia di brescia

# Piano di Governo del Territorio

documento di piano  
corografia

## dp 1a

marzo 2010

scala 1:25.000

aggiornamenti

ADOTTATO dal Consiglio Comunale con Delibera n° 39 del 7 ottobre 2009

APPROVATO con Delibera del Commissario Prefettizio assunti i poteri del Consiglio Comunale n° 2 del 26 marzo 2010

pianificazione e coordinamento

arch. claudio nodari • arch. maura bellicini • arch. carlo fasser

<p><b>claudio nodari</b> architetto ORDINE DEGLI ARCHITETTI DELLA PROVINCIA DI BRESCIA 544</p>	<p><b>maura bellicini</b> architetto ORDINE DEGLI ARCHITETTI DELLA PROVINCIA DI BRESCIA 1265</p>	<p><b>carlo fasser</b> architetto ORDINE DEGLI ARCHITETTI DELLA PROVINCIA DI BRESCIA 1519</p>
--	--	---

arch. ariela rivetta • ing. francesco abondio

<p><b>ariela rivetta</b> architetto ORDINE DEGLI ARCHITETTI DELLA PROVINCIA DI BRESCIA 1509</p>	<p><b>francesco abondio</b> ingegnere ORDINE DEGLI INGEGNERI DELLA PROVINCIA DI BRESCIA 1783</p>
---	--

valutazione ambientale strategica

arch. mario manzoni • arch. gorgio manzoni  
ing. marcella salvetti • arch. camilla rossi

il responsabile del procedimento

geom. cominelli alessandra

il commissario prefettizio

av. zaira romano

collaborazione

dott. for. marco sangalli

ing. marcella salvetti

geom. claudio pezzotti

arch. elena paleari


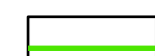


ing. lidia colti piccinelli

claudio nodari architetto

studio di architettura e urbanistica

25040 esine - bs - via a. manzoni 57 - tel. e fax 0364.46394

### LEGENDA

-  confine comunale
-  ferrovia
-  strada statale n.42 del Tonale e della Mendola
-  confine provinciale

