



Comune di Angolo Terme
Provincia di Brescia

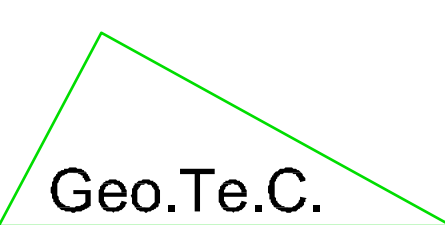
**Componente geologica, idrogeologica e sismica
del Piano di Governo del Territorio**
(ai sensi della dgr 28 maggio 2008 - n. 8/7374)

Carta della pericolosità sismica locale

Tavola 1

1:10.000

aggiornamento
Febbraio 2010



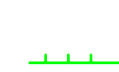
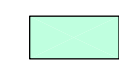




Geo.Te.C.
Geologia Tecnica Camuna
Studio associato - tel/fax 0304 533637
Via Albera 3 - Darfo Boario Terme (BS)
e-mail: info@geotec-studio.it

Dr. geol. Fabio Alberti

Collaboratore:
Dr. geol. Francesco Bosio

LEGENDA

-  **Z1a** Zona caratterizzata da movimenti franosi attivi
-  **Z1b** Zona caratterizzata da movimenti franosi quiescenti
- Z1c** Zona potenzialmente franosa o esposta a rischio di frana:
 -  **Z1c'** Pareti rocciose interessate da fenomeni di crollo e aree potenzialmente raggiungibili dai blocchi in caduta
 -  **Z1c''** Aree interessate da carsismo profondo
-  **Z3a** Zona di ciglio H>10 m (scarpa con parete subverticale, bordo di cava, nicchia di distacco, orlo di terrazzo fluviale o di natura antropica)
-  **Z3b** Zona di cresta rocciosa e/o cocuzzolo: appuntite-arrotondate
-  **Z4a** Zona di fondovalle con presenza di depositi alluvionali e/o fluvio-glaciali granulari e/o coesivi
-  **Z4b** Zona pedemontana di falda di detrito, conoidi alluvionali e conoidi delizio-lacustre
-  **Z4c** Zona morenica con presenza di depositi granulari e/o coesivi (comprese le coltri basali)
-  **Z4d** Zone con presenza di argille residuali e terre rosse di origine eluvio-colluviale
-  **Z5** Zona di contatto stratigrafico e/o tettonico tra litotipi con caratteristiche fisico-meccaniche molto diverse

U.T.M. - MONITORING UTM

--- Confine comunale

